. . . A LA PUMARICA, POR EL CALAR DEL MUNDO.

Sábado 7 de Noviembre de 2015

DATOS DE INTERÉS	
HORA DE SALIDA	**7:30** h. (se ruega absoluta puntualidad)
LUGAR DE SALIDA	Desde el **Bar Daniel** -Paseo de la Circunvalación, 113-
DISTANCIA	**13** Km.
INSCRIPCIONES	Hasta completar plazas
DIFICULTAD	MEDIA o MEDIA-ALTA (Dependiendo de las C. Meteorológicas)
ALTURA MÍNIMA	940 m.
ALTURA MÁXIMA	**1528** m.
ASC. ACUMULADA	722 m.
DES. ACUMULADO	682 M.
COORDINADORES	Juanjo Zorrilla, J. Luis Lorenzo, Pepe Villar, Victorio García, Rafa Sacasas

INSCRIPCIONES Y CUOTA

Hasta que se completen las plazas. Hay que rellenar el formulario de inscripción ubicado en la página Web del CEA www.centroexcursionistaab.es . Lo encontrareis en la **pestaña actividades**. Se os contestará por e-mail la adjudicación de la plaza, indicándose el importe y la forma de realizar el ingreso en la cuenta del CEA.

Nunca se debe realizar el ingreso antes de haber hecho la inscripción y recibido la conformidad.

CUOTA	SOCIO DE NÚMERO C.E.A	SOCIO PARTICIPANTE
CON LICENCIA	20	23
SIN LICENCIA	20	25

• La cuota incluye desplazamiento en autobús, comida, seguro accidentes AXA y coordinadores de ruta.

• En caso de renuncia únicamente se devolverá el 75 % de lo ingresado si se comunica con 7 o más días de antelación, y el 50 % si es con menos de 7 días. No acudir el día de la ruta no da derecho a ninguna devolución. En cualquier caso se descontaran los gastos generados previamente como la tramitación del seguro, comisiones bancarias, etc.

OBSERVACIONES IMPORTANTES

- En la página web del C.E.A. figuran las **"Condiciones Generales de Participación"**. La inscripción a cualquiera de las actividades organizadas por esta Asociación implica que se conocen, asumen y aceptan las mismas.
- Para participar en las actividades organizadas por el Centro Excursionista de Albacete es obligatorio disponer de **seguro de accidentes**. A los participantes que no tengan Licencia Federativa se les tramitará un seguro individual para ese día con la compañía aseguradora AXA. Las prestaciones, condiciones y coberturas se encuentran expuestas en dicha página web.

RECOMENDACIONES

- Informarse de las previsiones del tiempo **para llevar el equipo que resulte más adecuado**. Mochila pequeña, bastones, bebida suficiente (en el Km. 9, 5 encontraremos una fuente), comida para el almuerzo.
- Llevar en una bolsa aparte unas zapatillas y una camiseta o chándal secos para cambiarse después de la ruta. Estaremos más cómodos y no mancharemos.

DESCRIPCIÓN DE LA RUTA

Desde el Bar Daniel, pondremos rumbo hacía el pueblo de Cotillas que es donde se encuentra el punto de partida de nuestra ruta.

Cotillas es un municipio de la provincia de Albacete situado entre las Sierras de Alcaraz y de Segura, y que tiene integrado parte de su término municipal dentro del Parque Natural de los Calares del Mundo y de La Sima.

Una vez en Cotillas el autobús nos dejará en las inmediaciones del Bar Sierra del Calar, donde podremos tomar un rápido, frugal y recomendado tentempié antes de que dé comienzo la marcha.



Iniciamos la ruta siguiendo el carril que va a Arroyo-Frio que pronto abandonamos para dirigir nuestros pasos hacia la derecha y por una senda muy bien definida que nos conduce hacía el paraje conocido como Rincón del Judio. Aquí dejaremos, momentáneamente, esta senda para coger otra que, en la actualidad está totalmente perdida, y que en moderada ascensión, durante algo menos de medio kilómetro, nos situará de nuevo en una vía bien definida. En este punto aprovecharemos para oxigenarnos e hidratarnos. Una vez agrupados continuaremos camino por esta pista hasta toparnos con un pequeño cauce de agua que habremos de

cruzar, se trata del Arroyo de Los Labajos, estamos en las inmediaciones de la Fuente de las Canalejas.

En este punto, y teniendo como referencia un abrevadero, giraremos a la izquierda por una pista que asciende hasta la explanada donde puede decirse que comienza el Calar del Mundo. Se trata de una ascensión continua que apunta hacia unos farallones rocosos donde nidifica una gran cantidad de aves rapaces. Una vez hemos alcanzado el paso que se encuentra al pie del poyo del Espliegar y desde donde tenemos maravillosas vistas, aprovecharemos para descansar un rato y tomar un merecido tentempié. Estamos ya sobre la meseta del Calar.

Repuestas las fuerzas, continuamos camino llaneando, esta vez por la sendilla que van marcando las cabras a su paso y que seguiremos durante unos pocos metros, hasta situarnos en el collado de la Peña Lastra. Giramos a la derecha para continuar subiendo un poco más, pasaremos por una vaguada donde crecen algunos pinos negrales, enebros y musgo. Ya desde lo alto descubriremos la gran dolina de robles melojos, un

magnífico bosque conocido también como robledal de Cotillas, que cambia su paisaje constantemente según la época del año en que se visita, y que si atinamos en la fecha

adecuada podremos ver en espectaculares tonalidades amarillas. En lo mas alto, donde la vista es espectacular, aprovecharemos para agruparnos e inmortalizar el momento con alguna que otra fotografía.

Continuamos camino, siguiendo la "cuerda" de la Torca durante más o menos medio kilómetro de espectaculares vistas. Estos majestuosos ejemplares de robles con cientos de años, dan fe de lo singular de la naturaleza, ejemplo de un lugar completamente atípico. Ahora toca descender, con exigente pendiente iniciamos la bajada y atravesamos El Melojar hasta encontrar la senda que habremos de seguir para llegar a la Fuente de Las Raigadas. Se trata de una senda bien definida y que discurre por hermosos parajes. Poco antes de llegar a la Fuente, abandonamos la senda para desviarnos, unos metros, a la derecha en busca de un magnífico ejemplar de Tejo milenario. En otra época del año las peonias estarían en pleno esplendor. Avistado el Tejo, retomamos nuestra

marcha por la senda hasta llegar a la Fuente de Las Raigadas, donde aprovecharemos para agruparnos y, como no, “pegarle al caño un buen trago”.

Desde aquí, hasta el final de nuestra ruta, quedan 3,5 km., los haremos por una pista transitable para vehículos y que discurre por el lado derecho del Barranco de la Huesa. En el PK 12 de la Ctra CM 324, estará esperando David con el autobús para llevarnos hasta el paraje de la Dehesa, donde se encuentra el refugio del CEA “**La Pumarica”** que, de nuevo, es el sitio elegido para comer. Será una comida (preparada por Ana) estilo **“autoservicio”**, y consistirá en: **Aperitivos, Pisto manchego con conejo y pollo, Migas con pimiento, chorizo, panceta y uva. De beber habrá: cerveza fresca, vino tinto (con o sin casera), refrescos y agua. De postre: fruta del tiempo. Café acompañado con tortas de manteca de Riopar y algún licor.**

ORTOFOTO, PERFIL TOPOGRÁFICO Y MAPA

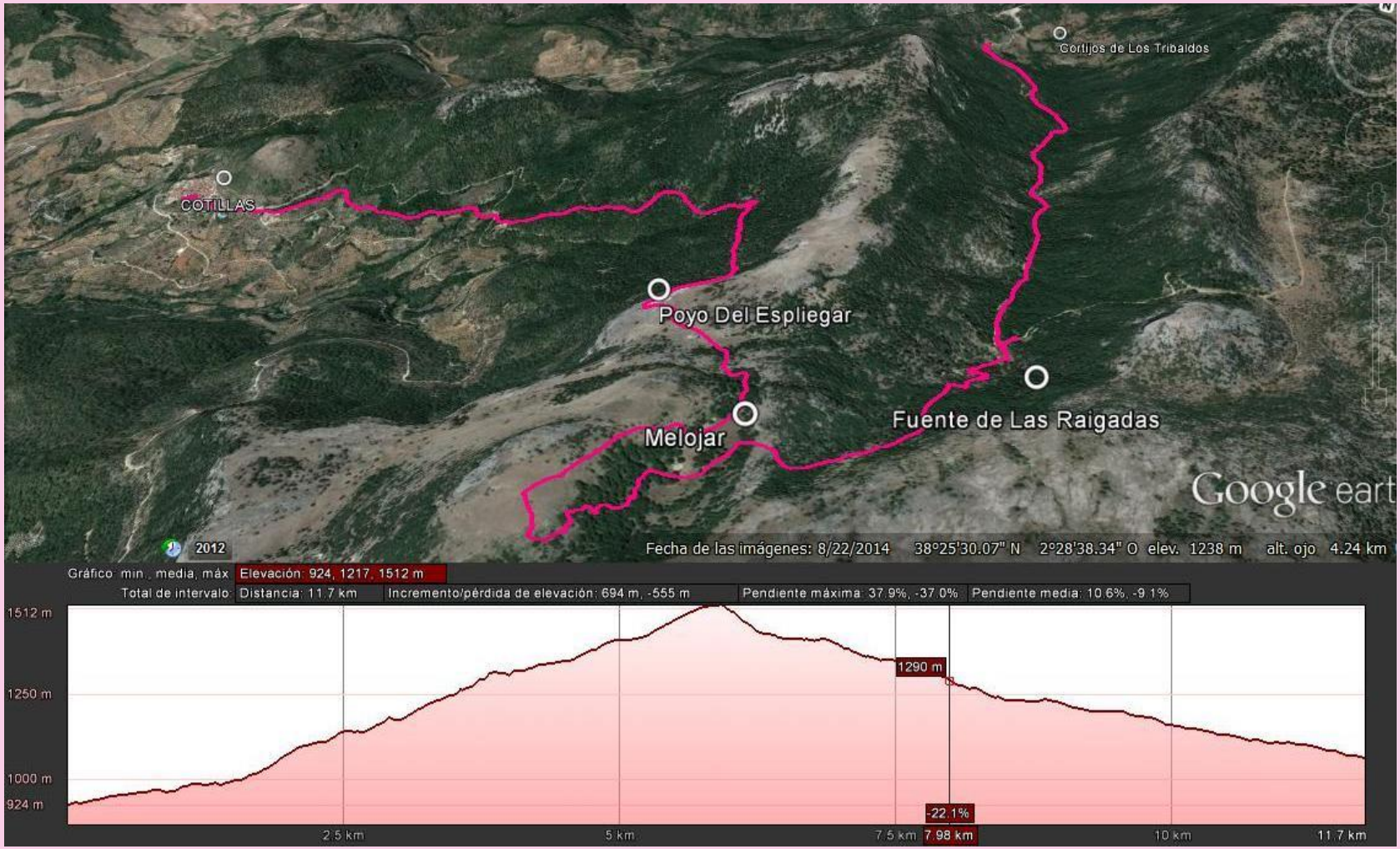
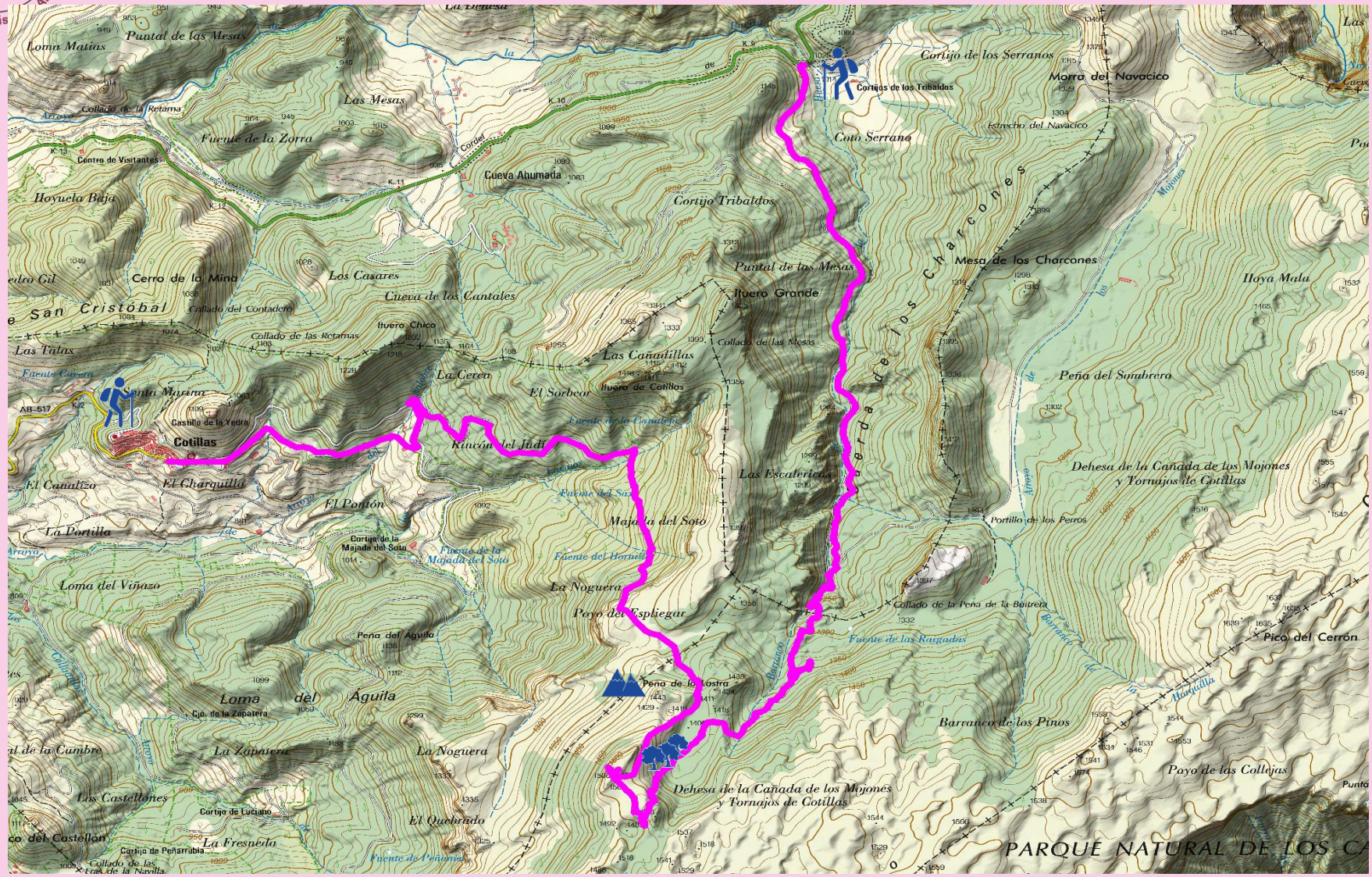
DEPORTE Y CULTURA EN LA NATURALEZA
Centro Excursionis Albacete