# SIERRA DE CASTALLA – PICO DEL FRAILE Y DESPENYADOR

## SÁBADO 2 DE ABRIL DE 2016

Cumbre del Despenyador 1261 m.

| DATOS DE INTERÉS | |
|---|---|
| **HORA DE SALIDA** | **7:00** h. (se ruega absoluta puntualidad) |
| **LUGAR DE SALIDA** | Desde el **Bar Daniel** Rotonda Paseo de la Circunvalación/C. Rosario ALBACETE |
| **DISTANCIA** | **16** Km. |
| **Nº DE PLAZAS** | **50** |
| **DIFICULTAD** | MEDIA-ALTA |
| **ALTURA MÍNIMA** | 700 m. |
| **ALTURA MÁXIMA** | **1.261**m. |
| **ASC. ACUMULADA** | 900 m. |
| **DES. ACUMULADO** | 900 m. |
| **COORDINADORES** | Jesús Jiménez Megías / Pedro Campayo |

Hasta que se completen las plazas (50 plazas) . Hay que rellenar el formulario de inscripción ubicado en la página Web del CEA www.centroexcursionistaab.es . Lo encontrareis en la **pestaña actividades**. Se os contestará por e-mail la adjudicación de la plaza, indicándose el importe y la forma de realizar el ingreso en la cuenta del CEA.

Nunca se debe realizar el ingreso antes de haber hecho la inscripción y recibido la conformidad.

| CUOTA | SOCIO DE NÚMERO C.E.A | SOCIO PARTICIPANTE |
|---|---|---|
| **CON LICENCIA** | 28 | 31 |
| **SIN LICENCIA** | 28 | 33 |

La cuota incluye desplazamiento en autobús, comida, seguro AXA y coordinadores de ruta.

En caso de renuncia únicamente se devolverá el 75 % de lo ingresado si se comunica con 7 o más días de antelación, y el 50 % si es con menos de 7 días. No acudir el día de la ruta no da derecho a ninguna devolución. En cualquier caso se descontaran los gastos generados previamente como la tramitación del seguro, comisiones bancarias, etc.

*En la página web del C.E.A. figuran las **"Condiciones Generales de Participación"**. La inscripción a cualquiera de las actividades organizadas por esta Asociación implica que se conocen, asumen y aceptan las mismas. Para participar en las actividades organizadas por el Centro Excursionista de Albacete es obligatorio disponer de **seguro de accidentes**. A los participantes que no tengan Licencia Federativa se les tramitará un seguro individual para ese día con la aseguradora AXA (prestaciones, condiciones y coberturas expuestas en la web)*

La mesa del Cid desde la sierra del fraile

La sierra de Castalla junto a la del Maigmó separan los valles del Vinalopó y la foia de Castalla formando una cadena de crestas y picos de más de 1200m.que las convierten en miradores de toda la provincia de Alicante y limítrofes.

Panorama de la sierra del Fraile

La ruta propuesta para esta ocasión nos permitirá conocer la riqueza de la sierra de Castalla y disfrutar de las vistas desde su punto más alto, el Despenyador (1261 m.). Comenzaremos a las 9:00 en el paraje llamado Caseta Leal hasta donde se llega en coche/autobús. El recorrido ofrece una rica vegetación con pinos y carrascas que nos darán sombras durante gran parte del mismo. Desde el inicio subimos por una fuerte pendiente hasta un collado para tomar una estrecha senda que nos conducirá hasta el fondo del barranco,llegando hasta el corral de Castalla.

Corral de Castalla

En este punto se inicia la subida hacia las crestas del Fraile. Una vez llegado a la cresta iremos bordeando la misma  con el Xorret de Catí al fondo del valle y en el horizonte veremos todas las sierras, picos , poblaciones y las aguas del Mediterráneo. Continuaremos por la cresta de la sierra del Fraile hasta llegar a la cima de la ruta, el Despenyador.

Vértice Despenyador 1261 m.

Desde el vértice iniciaremos una suave y prolongada pendiente de descenso por una senda que nos llevará hasta el final de la ruta.

La ruta es circular con una distancia de 16 km., un desnivel acumulado positivo de 850m.y duración prevista de 5 horas y media. Discurre por sendas con roca descubierta y piedras sueltas en la mayor parte del recorrido; por eso se hace necesario llevar botas de montaña con una suela que agarre bien y proteja los tobillos. En su tramo más alto, por la cresta, el trazado sinuoso presenta constantes subidas y bajadas y se camina cerca de acantilados de más de 300m. a los que se recomienda no acercarse demasiado para evitar accidentes.

Se trata de una ruta físicamente exigente, con un nivel de dificultad medio-alto por las continuas pendientes y el suelo rocoso y pedregoso que si se unen a un día de calor puede resultar bastante dura.

Es necesario llevar agua suficiente (2 - 3 l.)porque no vimos ninguna fuente accesible en todo el recorrido. Fruta, botas de montaña, protección solar (gorra/cremas,etc.) y prismáticos se consideran muy recomendables en esta ruta.

Al finalizar la ruta iremos a comer al Restaurante Nou Trinquet de Castalla un menú con entrantes típicos, ensaladas, paella de montaña con caracoles, postre, café y bebidas.

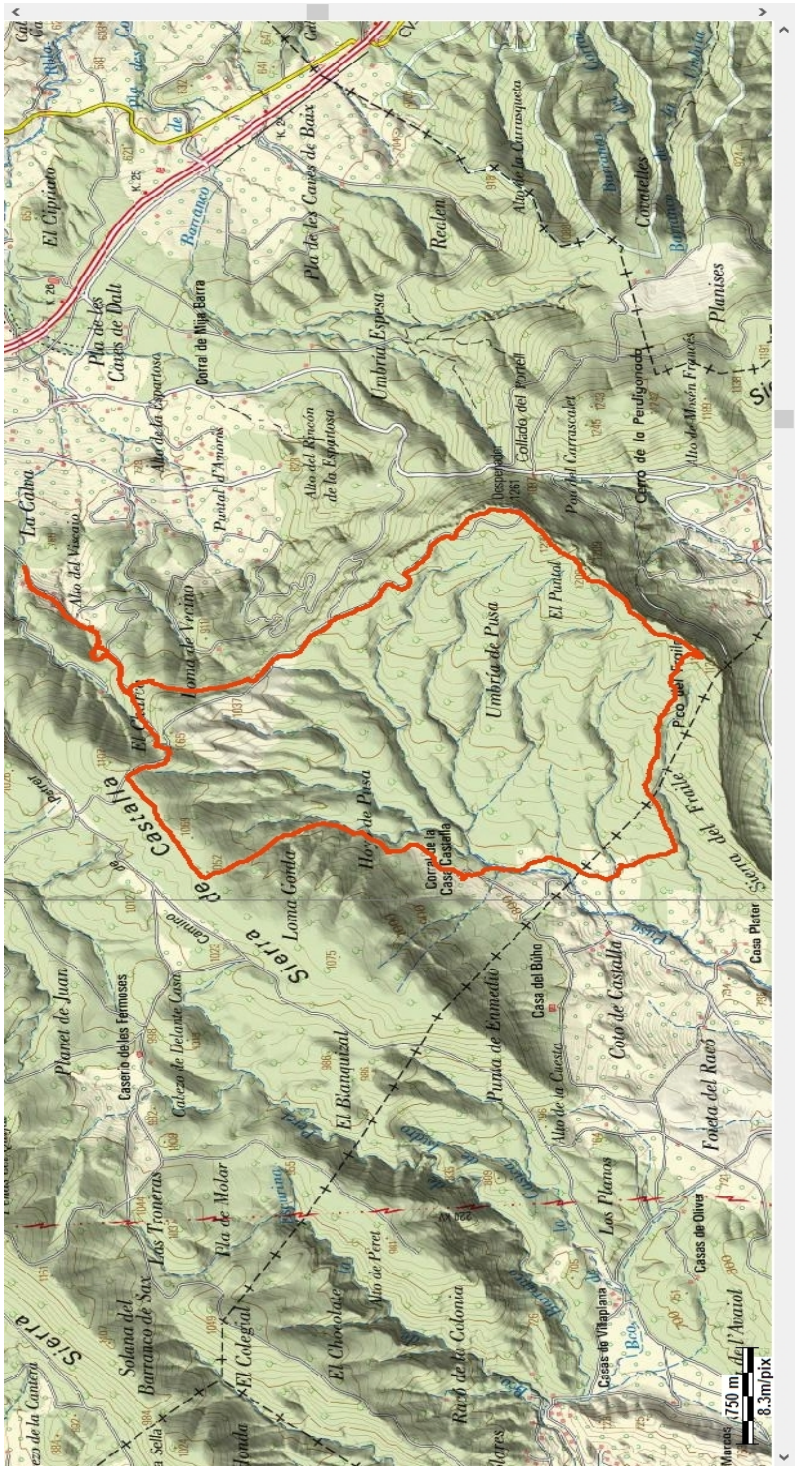


Mapa de la ruta

Perfil subida al Despenyador por la sierra del Fraile

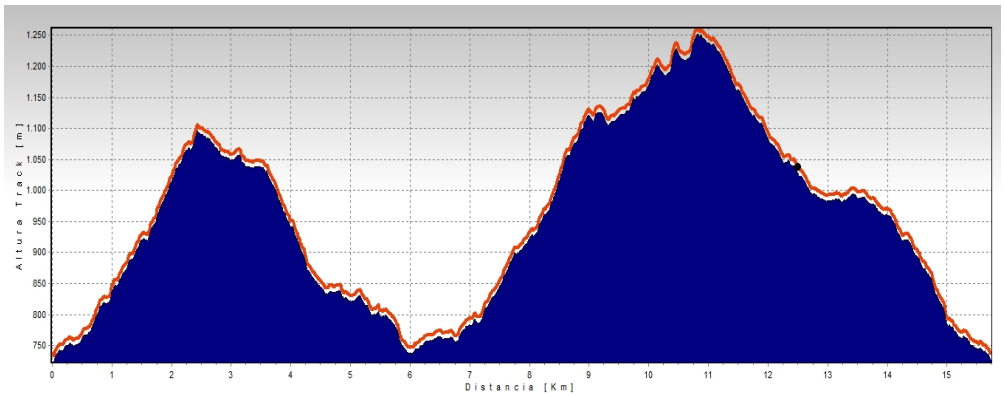


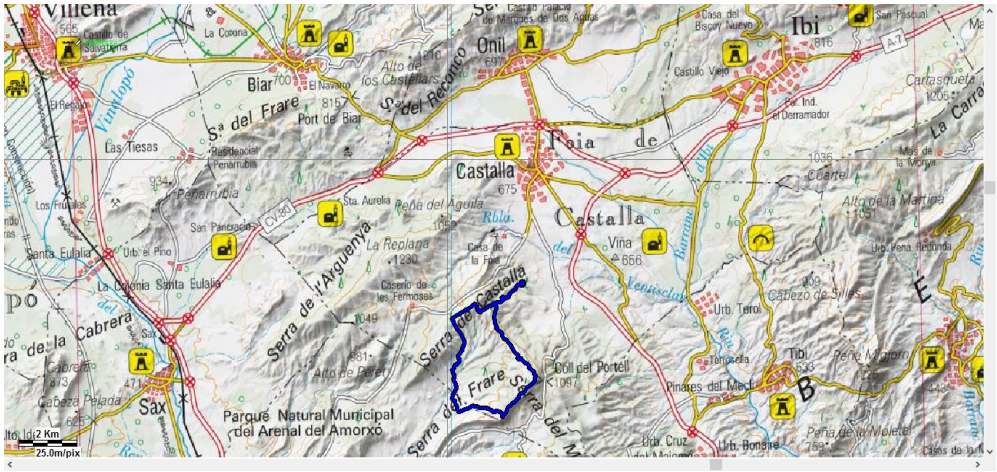


Situación de la ruta en el mapa de la comarca
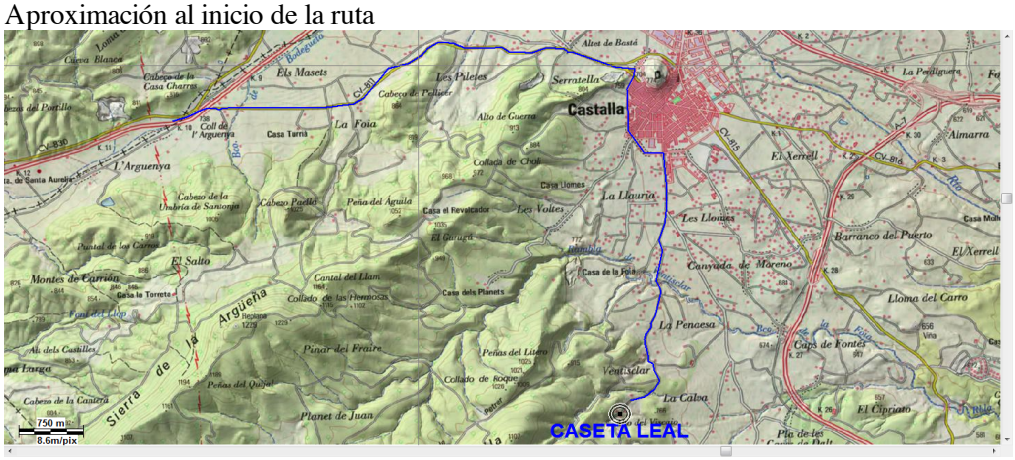
Aproximación al inicio de la ruta