DE VILLAR DEL HUMO A PAJARONCILLO, PINTURAS RUPESTRES Y LAS CORBETERAS

ENTORNO

En la sierra baja de Cuenca, denominada como Sierra de las Cuerdas, se encuentran los términos municipales de Villar del Humo y de Pajaroncillo, siendo éstos el inicio y final de nuestra ruta.

La zona de Villar del Humo está catalogada como Parque Cultural. Referencia del Arte Rupestre Levantino, está considerada como Monumento Nacional desde 1924 y Patrimonio de la Humanidad desde 1998.

Se manifiesta este Arte Rupestre en abrigos al aire libre y covachas orientadas hacia el sur y el este rodeados de extensos pinares. En ellos se encuentran las pinturas rupestres, pintadas o grabadas sobre la piedra rodena o areniscas rosas, consideradas de carácter ceremonial. Se reconocen dos estilos: el paleolítico, con figuras humanas y animales, datados en 8.000 años de antigüedad y el estilo esquemático, que abarca la edad de los metales, de 6.000 años de antigüedad, repartidas sus casi doscientas figuras entre Peña del Escrito (I y II); Marmalo (I, II y III); Castejón de los Machos; Cueva Pintá; Fuente del Anear; Selva Pascuala; Collao del Toro y El Castellar.

Nos resulta imposible la visita a estos abrigos debido a la longitud de nuestro recorrido y el horario que disponemos, lo que nos proporciona una buena excusa para volver en otra ocasión por estos parajes.

La otra zona a conocer es la de Los Corbeteros, conocidos también con el nombre de Gitanas, por semejar a una mujer con bata de cola.



Son areniscas rojas de Buntsandstein, llamadas Rodeno, formadas por granos de cuarzo con abundantes partículas de mica, unidos por una matriz arcillosa y un aglomerante generalmente silíceo. Su similar perfil y altura delatan que formaron parte de un mismo macizo, erosionado y meteorizado dando lugar a los volúmenes pétreos que emergen entre los bosques.

RUTA

Partiremos por el centro del municipio de Villar del Humo, iniciando un ascenso por una senda, y entroncando con caminos y pistas poco transitadas, cruzaremos los barrancos de Martín Domingo, de la Brezosa, el rio Mesto y el vallejo de Marmalo, hasta llegar a Torre Balbina y su mirador.

Continuaremos atravesando pequeños cauces y la rambla del Anear para llegar a Selva Pascuala, abrigos descubiertos en 1918, donde aprovechando la presencia de la fuente de Aniar, y coincidiendo aproximadamente con la mitad del recorrido, pararemos a comer.

Una vez repuestas las fuerzas, continuaremos hacia las casas de El Cañizar, encontrándonos ya en el término municipal de Pajaroncillo. Atravesando por el puente el rio Cabriel y continuando su curso por su margen derecho, cruzaremos la N-420 para seguir el recorrido con el que podremos disfrutar de la parte más agreste de la ruta, pasando por las Casas de Arriba, El Castillo, Hoyas del Castillo y Los Corbeteros. Desde este último enclave, nos dirigiremos a la población de Pajaroncillo, donde disfrutaremos de un buen rato de descanso y tertulia en la Plaza hasta el regreso a Albacete.

DIA	30 de abril de 2016
SALIDA	7:00 h. Desde el Bar Daniel, cruce carretera de Las Peñas con circunvalación
DISTANCIA	20,36 Km.
DESNIVEL	+ 686 m
DIFICULTAD	Media - Baja
MONITORES	José Luis Serrano Cantó y Juan A. Molina Guirao
COLABORADORES	Gerardo González, José Manuel Jiménez y Anastasio Sánchez
PLAZAS	50, no se admiten coches particulares

INSCRIPCIONES:

Hay que rellenar el formulario de inscripción que figura en la página web http://www.centroexcursionistaab.es/

Se contestará por email con la adjudicación de plaza y forma de realizar el ingreso en la cuenta del CEA.

MUY IMPORTANTE: Nunca se debe realizar el ingreso en la cuenta corriente del Centro Excursionista antes de haber hecho la inscripción y haber recibido la conformidad.

OBSERVACIONES: Para participar en las actividades organizadas por el Centro Excursionista de Albacete es obligatorio disponer de seguro de accidentes. A los participantes que no tengan Licencia Federativa se les tramitará un seguro individual para ese día con la compañía aseguradora AXA.

En la página web del C.E.A. figuran las "Condiciones Generales de Participación" y el hecho de formalizar la inscripción implica que se conocen y aceptan las mismas.

PRECIO *	SOCIO DEL C.E.A.	NO SOCIO
SIN LICENCIA	13 €	18 €
CON LICENCIA	13 €	16 €

* Incluye desplazamiento, seguro y monitores del C.E.A.

Hay llevar bocadillos y agua, ya que la comida la realizaremos durante la ruta

- En caso de renuncia a la plaza, únicamente se devolverá el 75 % de la cuota ingresada si se comunica con más de siete días de antelación, y el 50 % si se comunica después.

- El hecho de formular la inscripción supone que se conocen y asumen tanto las condiciones generales de participación igualmente expuestas en la página del CEA.

- En caso de que no se cubran las plazas del autobús, el desplazamiento se realizaría en coches particulares.

EQUIPO: Consultar y adecuarlo a las previsiones meteorológicas

Mochila pequeña	Forro polar/Chaqueta	Bastones	Teléfono
Botas trekking	Cantimplora	Gafas de sol	Gorra
Pantalón trekking	Bocata	Dinero	Navaja

CONSEJO: Llevar en una bolsa aparte unas zapatillas y una camiseta o chándal secos para cambiarse después de la ruta, para estar más cómodos y no manchar el autobús
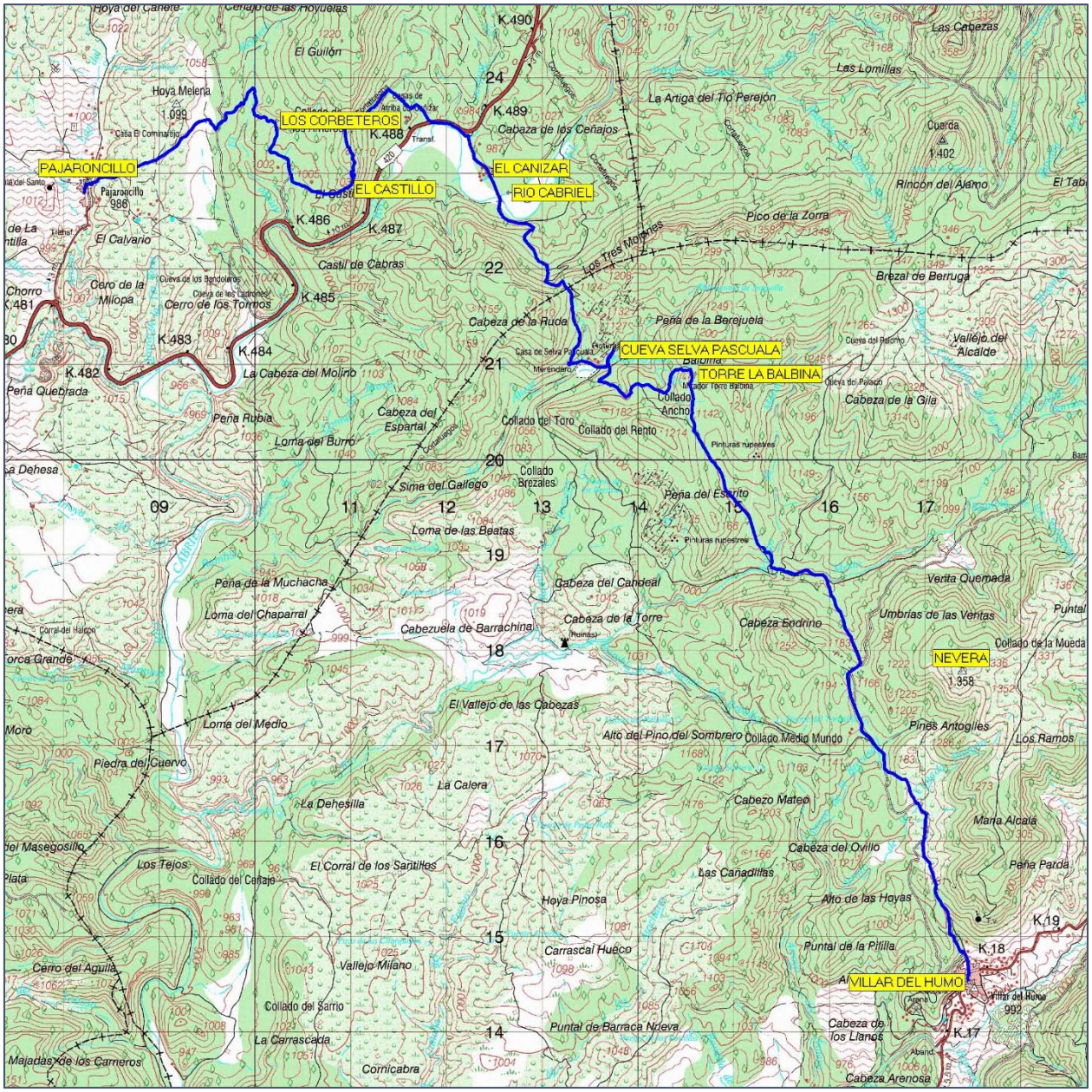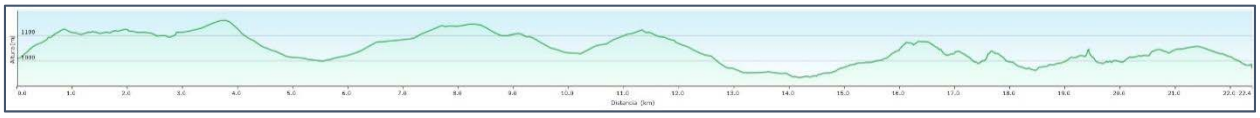
MAPA y PERFIL