Al Cambrón Por el Atalayón

Sábado 1 de Octubre de 2016

DATOS DE INTERÉS

HORA DE SALIDA	**6:45** h. (se ruega absoluta puntualidad)
LUGAR DE SALIDA	Desde el **Bar Daniel** -Paseo de la Circunvalación, 113-
DISTANCIA	**20,5** Km.
INSCRIPCIONES	Hasta el jueves 29 de septiembre o completar plazas.
DIFICULTAD	**MEDIA-ALTA** (**Media Montaña**; por las exigencias de la ascensión acumulada y las dificultades para progresar). ***Requiere experiencia en senderismo y buen estado de forma.***
ALTURA MÁXIMA	1.551 m.
ALTURA MÍNIMA	781 m.
ASC. ACUMULADA	1.293 m.
DES. ACUMULADO	1.184 m.
COORDINADORES	Victorio García, Rafa Sacasas y Juanjo Zorrilla.
COLABORADORES	Paco Picazo y Pepe Villar.

INSCRIPCIONES Y CUOTA

Hasta que se completen las plazas. Hay que rellenar el formulario de inscripción ubicado en la página Web del CEA: www.centroexcursionistaab.es . Lo encontrareis en la **pestaña actividades**. Se contestará por e-mail confirmando o no la adjudicación de plaza y se os indicará el importe y la forma de realizar el ingreso en la cuenta del CEA.

Muy importante: Nunca se debe realizar el ingreso antes de haber hecho la inscripción y recibido la conformidad.

CUOTA	SOCIO DE NÚMERO C.E.A	SOCIO PARTICIPANTE
CON LICENCIA	10	13
SIN LICENCIA	10	15

• La cuota incluye desplazamiento en autobús, seguro accidentes AXA y coordinadores de ruta.

• En caso de renuncia únicamente se devolverá el 75 % de lo ingresado si se comunica con 7 o más días de antelación, y el 50 % si es con menos de 7 días. No acudir el día de la ruta no da derecho a ninguna devolución. En cualquier caso se escontaran los gastos generados previamente como la tramitación del seguro, comisiones bancarias, etc.

OBSERVACIONES IMPORTANTES

- En la página web del C.E.A. figuran las **"Condiciones Generales de Participación"** La inscripción a cualquiera de las actividades organizadas por esta Asociación implica que se conocen, asumen y aceptan las mismas.
- Para participar en las actividades organizadas por el Centro Excursionista de Albacete es obligatorio disponer de **seguro de accidentes**. A los participantes que no tengan Licencia Federativa se les tramitará un seguro individual para ese día con la compañía aseguradora AXA. Las prestaciones, condiciones y coberturas se encuentran expuestas en dicha página web.

RECOMENDACIONES

- **EQUIPO:** Consultar y adecuarlo a las previsiones meteorológicas y para la montaña. Muy recomendable **botas de media montaña y bastones**, Pantalón trekking, mochila, forro polar/chaqueta (algo de abrigo), **bebida suficient**e (no hay fuentes), **comida para almorzar y comer**, dinero y documentación.
- Llevar en una bolsa aparte unas zapatillas y una camiseta o chándal secos para cambiarse después de la ruta. Estaremos más cómodos y no mancharemos.
- **ALMUERZO Y COMIDA**: **En ruta.**

DESCRIPCIÓN DE LA RUTA

Se trata de una ruta con salida de **Bienservida** y llegada a la aldea de **El Bellotar**; teniendo como perfecto enclave natural y lugar privilegiado la **Piedra del Cambrón**, también conocida como la **Peña del Cambrón**, cumbre situada a 1.551 metros de altura y que hace de frontera natural entre las provincias de Jaén y Albacete.

Larga y exigente pero espectacular ruta, con unas vistas extraordinarias. Discurre a veces por senderos, otras por caminos de herradura muy deteriorados, y algunos tramos de campo a través con pendientes fuertes, lo que hace que debamos tener buenas piernas para su realización.

Iniciaremos la ruta en la Calzada y nos dirigiremos por el Camino de los Pilancones hasta atravesar el **río Turruchel**. En la ribera, tendremos unas bonitas y frescas vistas de los huertos, chopos, zarzas,… y al girarnos hacia atrás, veremos una panorámica del pueblo coronada por la Iglesia.

Seguiremos por la vaguada que asciende por un olivar y deja a la izquierda el **Cerro de la Cabezuela**. Continuaremos ascendiendo en dirección al pinar (pasamos por el Cortijo de Los Francisquillos) por una pendiente bastante exigente, que nos llevará a **El Atalayón** (1.329 m.), desde donde tenemos unas inmejorables vistas tanto de Bienservida como de Villarrodrigo.

Piedra del Oso

Desde ahí, cresteando, nos dirigimos hacia el Collado de los Avellanares, ya en término municipal de Siles, y sin dejar la cuerda de la montaña dirección Loma Pelá, hacia el **Cerro de la Sabina** (1.343 m.) y **Piedra del Oso**. Giramos a la derecha, el camino asciende suavemente por una estrecha pista forestal (camino viejo de Siles), en medio de un cerrado bosque de pino negral con abundantes encinas y algunos quejigos.

Al llegar a un cruce de caminos cogemos la antigua Vereda de Siles hasta el **Collado de las Lagunillas** (1.223 m.), que hace de divisoria entre la Comunidad Andaluza (Jaén) y la Manchega (Albacete) y desde donde podremos contemplar el valle del río Guadalimar. Aquí hay una señalización de la ruta PR-A 173 que nos informa que **desde ahí se tarda en subir a la cima de la Piedra del Cambrón 1 h y 15 min andando,** nosotros seguimos por el camino del centro. Un poco más adelante hay un mirador, a la derecha del camino, con unas piedras enormes (**Piedra del Agujero)**. Este mirador natural tiene unas vistas magníficas al valle del río Onsares que abarca hasta la localidad de Torres de Albanchez, también el omnipresente Yelmo con su preciosa figura recortada en el cielo.

Collado de Las Lagunillas

Señal de la ruta PR-A 173 a la Piedra del Cambrón

Piedra del agujero

Pasamos junto a impresionantes ejemplares de robles y fresnos, cuyos troncos, para abarcarlos, son necesarias tres o cuatro personas, **pino laricio** o salgareño, su madera es muy variable en calidad, dependiendo de su procedencia, estimándose que los mejores se localizan en la Sierra de Cazorla y Segura; al ser su madera muy dura y resistente a la putrefacción ha sido destinada a la fabricación de barcos, lo que ha motivado históricas y masivas roturaciones de esta especie en la triste época de la llamada "Armada Invencible", en la que se destruyeron miles de árboles de esta especie para fabricar naves.

Roble

Collado de Piedra


Pino salgareño

Seguimos caminando y en una continua subida iremos ganando altura paulatinamente hasta llegar al **Collado de Piedra** (1.350 m.), un pequeño rellano verde desde el que se divisa el Calar del Mundo, Siles y el río Guadalimar.

Después de unos setecientos metros se acaba la pista y llegamos al paredón rocoso. Para salvar el desnivel subimos en zig-zag por una senda escalonada provista de barandillas de protección que se abre paso entre las rocas, hasta alcanzar la impresionante plataforma calcárea del Cambrón, típico paisaje cárstico de lapiaz con algunas colinas, en el que sólo se atreven a crecer escasos pinos negrales aislados. El firme tiene **numerosas piedras y recodos** y hay que tener **mucho cuidado por donde se pisa** para no hacerte daño, os **aconsejamos llevar un calzado adecuado para terrenos**

abruptos si queréis hacer el camino con más comodidad. La Piedra está compartida por las provincias de Jaén y Albacete, cada una con su caseta de vigilancia correspondiente.

Paredón rocoso


Tramo con escalones para subir al Cambrón


Terreno pedregoso en la cima del Cambrón

Según nos adentramos en la plataforma del Cambrón, la senda pierde algo de definición. Debemos seguir las marcas que encontraremos en hitos de piedra, que nos llevan hasta la parte jienense, donde tenemos el Vértice Geodésico sobre un antiguo refugio, y la caseta de vigilancia de incendios.

Punto geodésico y Caseta de vigilancia forestal de Jaén

Caseta de vigilancia forestal de Albacete

Las vistas, en primer término de la Dehesa del Oso, se extienden por el valle del río Onsares y Torres de Albanchez; girándonos podemos divisar la sierra de Las Villas, Cazorla y Segura. Cruzamos al otro extremo de la plataforma caliza, a la caseta de vigilancia de Albacete (parte oriental). Desde la cumbre disponemos de una insuperable panorámica del lugar que abarca desde las llanuras manchegas de Ciudad Real y Albacete hasta Sierra Nevada. En un giro de 360 grados comenzando por el norte, se ven parte de los llanos de Albaladejo, La Sarga (donde bajo sus faldas nace el río Guadalimar que da nombre al valle y a la localidad vecina de Villaverde), La Almenara, El Padroncillo (adornado con sus antenas de telecomunicaciones), El Calar del Mundo (amplia plataforma caliza de más de 20 kilómetros, con picos como Argel, Viboreros y Calar), El Calar de la Sima, El Mentiras, El Puntal de la Rayuela y debajo Siles, La Sagra (como una gran flanera invertida), Los Calarejos y El Yelmo de Segura de la Sierra, cuyo castillo guerrero destaca puntiagudo por encima de la población, que fue de la Orden de Santiago, y El Banderillas más allá del Yelmo.

Calar de la Sima

Siles debajo y las cumbres del Yelmo, Peñalta, Navalperal,…

En la zona abundan el **avión roquero** y la **chova piquirroja**, y podemos contemplar el vuelo del **buitre leonado** o del **halcón peregrino**. No es de extrañar si tenemos en cuenta que en la zona de Las Tejerillas, en Villaverde de Guadalimar, hay instalado un comedero para los buitres.

Iniciamos el regreso a la pista forestal y continuamos andando hasta encontrarnos nuevamente en el Collado de Piedra, giramos a la izquierda en un pronunciado descenso, caminando por una senda entre un mar de pinos, que desaparece a nuestros pies, cubierta por las hojas caídas de los árboles; seguimos hasta coger un camino de herradura que nos llevará a una explanada donde hay un depósito de agua, desde donde se perfila la mole del Cambrón.

Depósito de agua

Mole del Cambrón

Pasando este depósito, atravesamos una vereda y continuamos recto para coger una senda menos definida que nos irá haciendo perder altura hasta cruzar un arroyo y salir a la carretera de Villaverde de Guadalimar a Bienservida, por el hueco que deja a la izquierda el quitamiedos. Caminamos unos metros y llegamos a la cercana aldea de El Bellotar, donde finaliza la ruta.

ORTOFOTO, PERFIL TOPOGRÁFICO Y MAPA

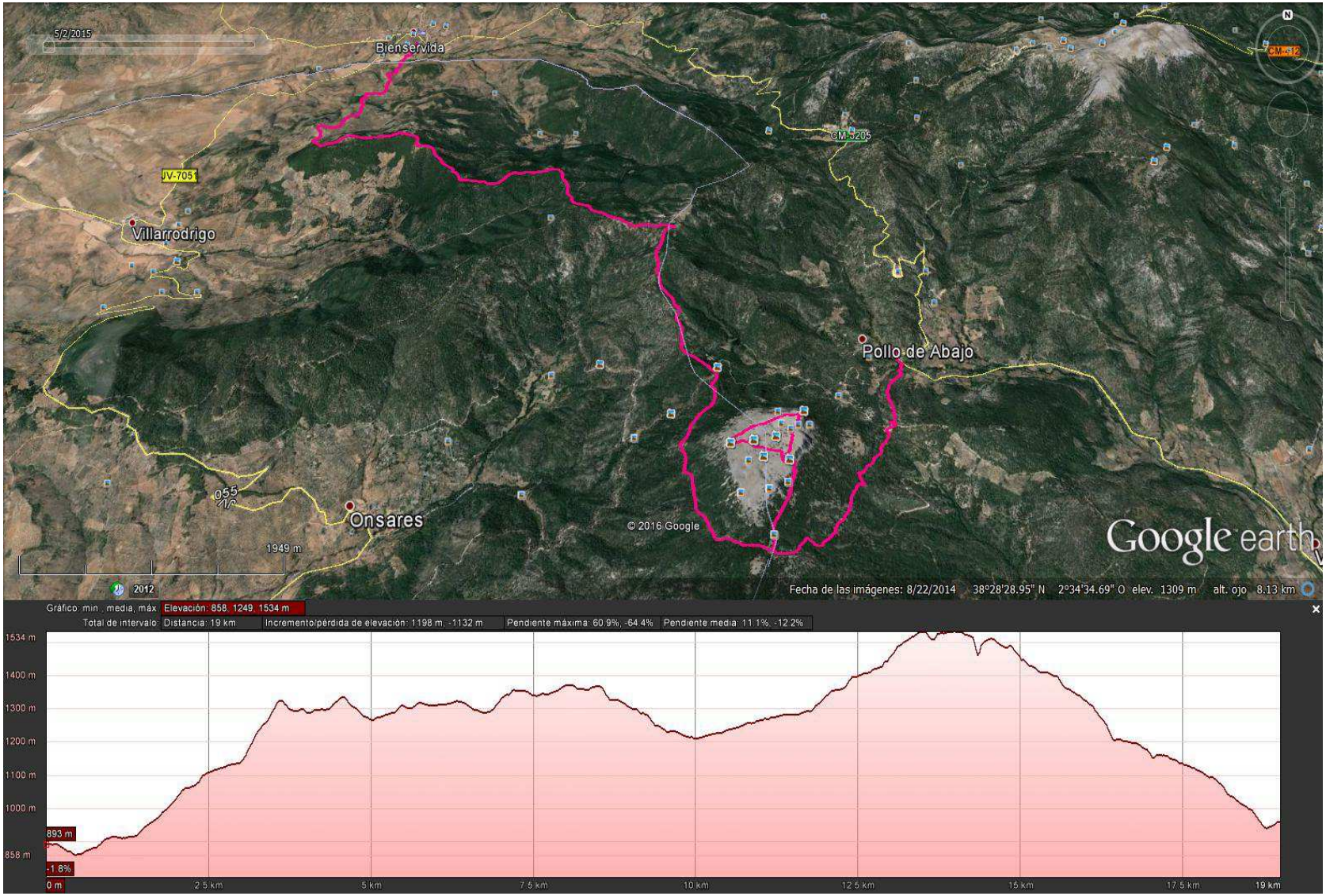

DEPORTE Y CULTURA EN LA NATURALEZA
Centro Excursionista de Albacete