

# SAHUCO, PEÑA DEL ROBLE Y CASTILLO DE PEÑAS DE SAN PEDRO

DIA	3 de marzo de 2018		
SALIDA	7,00 h. Desde el bar Daniel, cruce Ctra. Peñas con Circunvalación.		
DISTANCIA	19,3 km		
DENIVEL ASCENDENTE	687 m	DESNIVEL DESCENDENTE	724 m
DIFICULTAD	Media - Baja		
MONITOR	José Manuel Jiménez Juárez		

## INSCRIPCIONES:

Hay que rellenar el formulario de inscripción que figura en la página web <http://www.centroexcursionistaab.es/>  
Se contestará por email con la adjudicación de plaza y forma de realizar el ingreso en la cuenta del CEA.

## MUY IMPORTANTE:

Nunca se debe realizar el ingreso en la cuenta corriente del Centro Excursionista antes de haber hecho la inscripción y haber recibido la conformidad.

## OBSERVACIONES:

Para participar en las actividades organizadas por el Centro Excursionista de Albacete es obligatorio disponer de seguro de accidentes. A los participantes que no tengan Licencia Federativa se les tramitará un seguro individual para ese día con la compañía aseguradora AXA.

En la página web del C.E.A. figuran las “Condiciones Generales de Participación” y el hecho de formalizar la inscripción implica que se conocen y aceptan las mismas.

PRECIO *	SOCIO DEL C.E.A.	NO SOCIO
SIN LICENCIA	9	14
CON LICENCIA	9	12

\* Incluye desplazamiento, seguro y monitor del C.E.A.

**Hay que llevar lo necesario para el avituallamiento del almuerzo y la comida que se realizarán en la ruta**








La ruta se inicia en la aldea de El Sahuco, desde la que avanzaremos por pistas y sendas subiendo suavemente hasta la Peña del Roble, siguiendo por el camino de las Peñas, pasando por el Corral de La Pardina y cruzando el Barranco Hondo.

Una vez coronado el punto geodésico de la Peña del Roble, nos dirigiremos hacia Las Peñas de San Pedro, dirección Casa de los Clérigos y el Camino Antiguo de los Leñadores, atravesando la Rambla de Los Charcones. Llegados al Paraje de los Huertos, cruzaremos un collado y quedaremos enfrente de la Peña que da nombre a la localidad.

Ascenderemos al Castillo rodeando la gran peña y, una vez arriba, disfrutaremos de una visita guiada del conjunto arqueológico.

Al finalizar, bajaremos a la localidad pudiendo continuar la visita con la singularidad de sus calles y edificios.







## Enlaces de interés:

[http://serpi43.dipualba.es/archivo\\_alcaraz/PDF/Geolodia15.pdf](http://serpi43.dipualba.es/archivo_alcaraz/PDF/Geolodia15.pdf)

[http://www.peñasdesanpedro.es/index.php?option=com\\_content&view=article&id=90:el-castillo&catid=49:monumentos&Itemid=81](http://www.peñasdesanpedro.es/index.php?option=com_content&view=article&id=90:el-castillo&catid=49:monumentos&Itemid=81)

[http://www.peñasdesanpedro.es/index.php?option=com\\_content&view=article&id=107&Itemid=38](http://www.peñasdesanpedro.es/index.php?option=com_content&view=article&id=107&Itemid=38)

