POR TIERRAS DE VARAS Y GARROTAS…

Sábado 7 de Abril de 2018

DATOS DE INTERÉS	
HORA DE SALIDA	**7:00** h. (se ruega absoluta puntualidad)
LUGAR DE SALIDA	Desde el **Bar Daniel** -Paseo de la Circunvalación, 113-
DISTANCIA	11 Km.
INSCRIPCIONES	Hasta completar plazas
DIFICULTAD	MEDIA
ALTURA MÍNIMA	326 m.
ALTURA MÁXIMA	609 m.
ASC. ACUMULADA	437 m.
DES. ACUMULADO	423 m.
COORDINADORES	Rafael Sacasas, Victorio García, Juanjo Zorrilla.

INSCRIPCIONES Y CUOTA

Hasta que se completen las plazas. Hay que rellenar el formulario de inscripción ubicado en la página Web del CEA www.centroexcursionistaab.es . Lo encontraréis en la **pestaña actividades**. Se os contestará por e-mail la adjudicación de la plaza, indicándose el importe y la forma de realizar el ingreso en la cuenta del CEA.

Nunca se debe realizar el ingreso antes de haber hecho la inscripción y recibido la conformidad.

CUOTA	SOCIO DE NÚMERO C.E.A	SOCIO PARTICIPANTE
CON LICENCIA	29	32
SIN LICENCIA	29	34

• La cuota incluye desplazamiento en autobús, **16 € CRUCERO**, visita al taller, seguro accidentes AXA y coordinadores de ruta.

• En caso de renuncia únicamente se devolverá el 75 % de lo ingresado si se comunica con 7 o más días de antelación, y el 50 % si es con menos de 7 días. No acudir el día de la ruta no da derecho a ninguna devolución. En cualquier caso se descontaran los gastos generados previamente como la tramitación del seguro, comisiones bancarias, etc.

OBSERVACIONES IMPORTANTES

- En la página web del C.E.A. figuran las **"Condiciones Generales de Participación"**. La inscripción a cualquiera de las actividades organizadas por esta Asociación implica que se conocen, asumen y aceptan las mismas.
- Para participar en las actividades organizadas por el Centro Excursionista de Albacete es obligatorio disponer de **seguro de accidentes**. A los participantes que no tengan Licencia Federativa se les tramitará un seguro individual para ese día con la compañía aseguradora AXA. Las prestaciones, condiciones y coberturas se encuentran expuestas en dicha página web.

RECOMENDACIONES

- Informarse de las previsiones del tiempo para **llevar el equipo que resulte más adecuado**. Mochila pequeña, bastones, bebida suficiente, almuerzo y comida, comeremos en el campo.
- Llevar en una bolsa aparte unas zapatillas y una camiseta o chándal secos para cambiarse después de la ruta. Estaremos más cómodos y no mancharemos.

DESCRIPCIÓN DE LA RUTA

<u>Cofrentes</u>.- Está situado en la zona montañosa del suroeste de Valencia. La localidad es de origen romano, fue este pueblo quien le dio el nombre de *Confluentum*, sin duda por estar anclado en la confluencia de los ríos Júcar y Cabriel. Su término municipal limita al oeste con Balsa de Ves, de la provincia de Albacete.

Entre los lugares de interés está el Castillo de Cofrentes, fortaleza construida en el siglo XII sobre una piedra maciza de origen volcánico, a 394 m. sobre el nivel del mar y ubicado en la parte más alta de la localidad. De planta rectangular flanqueado por dos cubos y ocho torreones de mampostería, tuvo diversos pisos con yeserías góticas decorando sus salones.

Castillo de Cofrentes

<u>Ruta senderismo</u>.- Iniciaremos la ruta dando un pequeño paseo por el pueblo, para luego adentrarnos en el parque y salir hacia la fuente de San Antón, junto al cruce de la antigua N-330 con la carretera de Casas Ibáñez. Enseguida giraremos hacia la izquierda en dirección al río Júcar, que cruzaremos por el puente de los Arcos. Una vez al otro lado y ya dentro de la Reserva Valenciana, nos desviaremos a la derecha por la Senda de las Rochas, ascendiendo durante un

Kilómetro aproximadamente para llegar a La Cingla. Durante este recorrido podremos contemplar, pinos, enebros, madroños, brezos, etc. y alcanzar uno de los puntos panorámicos de nuestra ruta, con muy buenas vistas.

A continuación, cogeremos la senda que nos acerca a la orilla del embalse por donde navega el barco que realiza la ruta fluvial del Júcar y, tras sortear pequeños desniveles, llegaremos al camino de Cueva Negra, que recibe este nombre por la existencia de una cavidad en la roca conocida por este nombre; en este punto nos desviaremos para seguir otra senda que nos llevará a los morrones, y comenzar el descenso para enlazar con el tramo final que ya conocemos. Cruzamos de nuevo el puente de los Arcos y continuamos hasta Cofrentes, donde nos espera el autobús para llevarnos al embarcadero, inicio de nuestro crucero.

Crucero fluvial.- La ruta fluvial del Júcar es un espectacular y relajante paseo por el tramo del río Júcar comprendido entre Cofrentes y Cortes de Pallás, de unos 28 km entre ida y vuelta y de hora y media de duración.

El itinerario permite contemplar parajes de gran belleza y valor medioambiental, entre los que destacan las abruptas montañas que forman parte de la imponente Muela de Cortes, que alcanza los 400 metros de desnivel con relación a las aguas del río Júcar. Si tenemos suerte, podremos observar la presencia, en las escarpadas peñas de la margen derecha del embalse, de cabras montesas y muflones. También podremos ver en la margen izquierda el Castillo de Chirel de Cortes de Pallás que se encuentra en lo alto de la montaña. Tiene su origen como fortaleza defensiva y fue



construido a finales del siglo XIV, como centro de operaciones contra las guerrillas de moriscos sublevados.

El crucero está considerado una de las actividades paisajísticas y medioambientales más relevantes de la Comunidad Valenciana.

<u>Visita taller</u>.- Al terminar nuestra ruta, y después de comer en una zona junto al río Júcar, nos iremos a Jarafuel para visitar el taller de un artesano que trabaja la madera del Almez. Nos explicará la historia de cómo se recolecta y trabaja para hacer garrotas, bastones, horcas, etc.

ORTOFOTO, PERFIL TOPOGRÁFICO Y MAPA

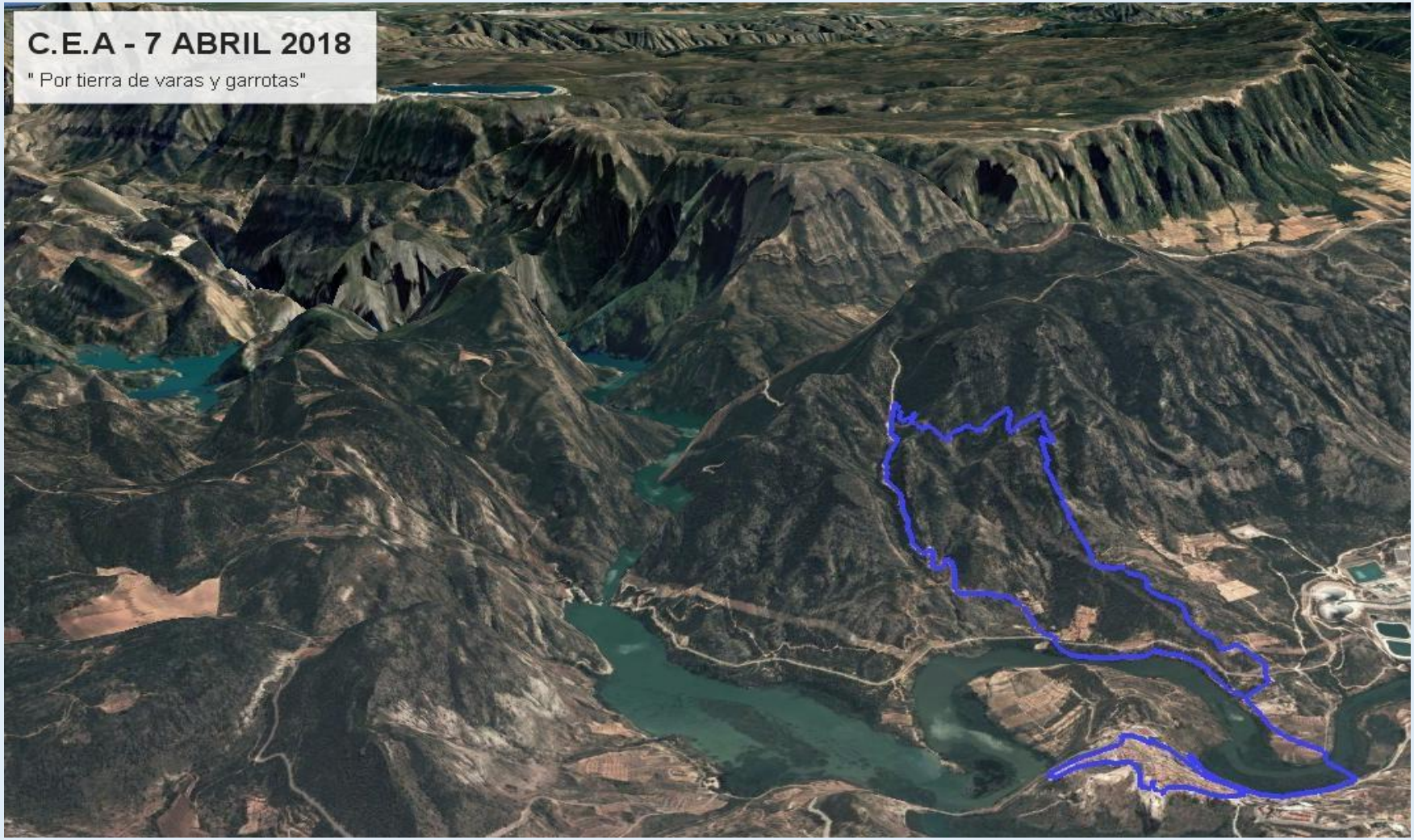

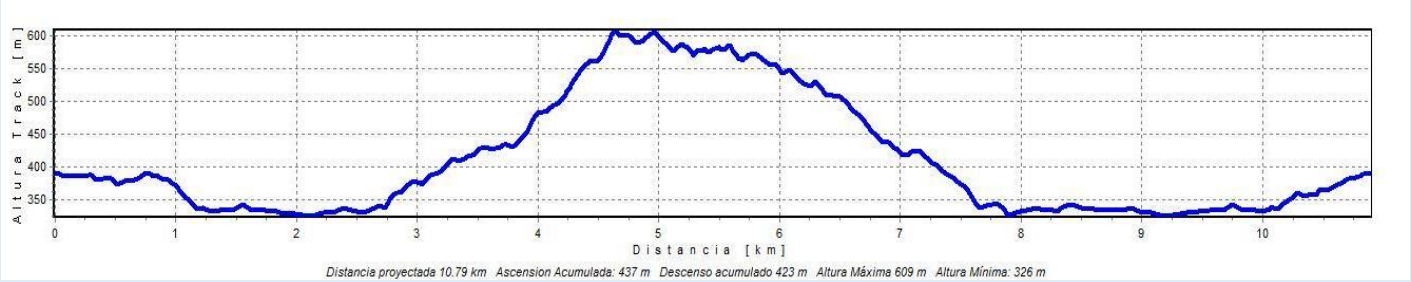
Altura Track [m]
600
550
500
450
400
350
0
1
2
3
4
5
6
7
8
9
10
Distancia [km]
Distancia proyectada 10.79 km Ascension Acumulada: 437 m Descenso acumulado 423 m Altura Máxima 609 m Altura Mínima: 326 m

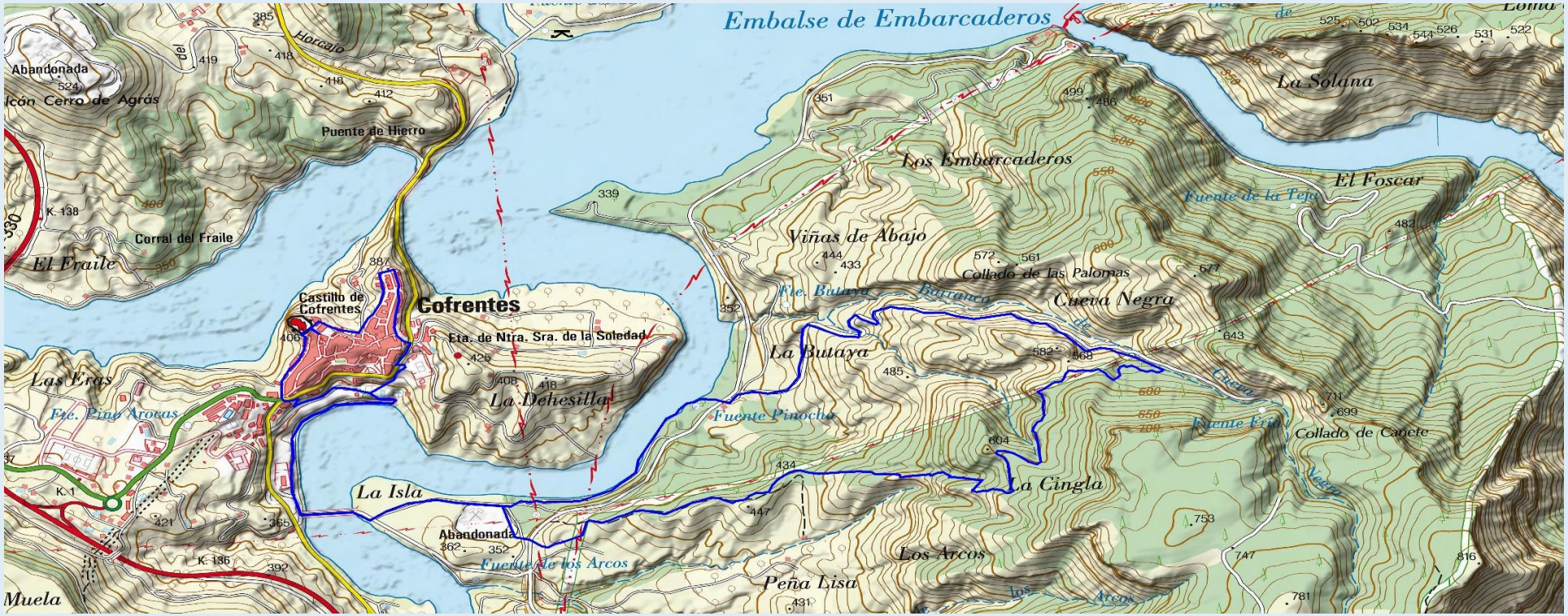
Embalse de Embarcaderos
Horcajo
Abandonada
Puente de Hierro
Corral del Fraile
El Fraile
Castillo de Cofrentes
Cofrentes
Ermita de Ntra. Sra. de la Soledad
La Dehesilla
Las Eras
Fte. Pino Arocas
La Isla
Abandonada
Fuente de los Arcos
Muela
Los Embarcaderos
Viñas de Abajo
Fte. Butaya
Barranco
Collado de las Palomas
Cueva Negra
La Butaya
Fuente Pinocho
La Cingla
Los Arcos
Peña Lisa
Fuente de la Teja
El Foscar
La Solana
Fuente Erica
Collado de Cañete
Cueva Negra
Los Arcos