XIV RUTA DEL PERNALES

29 Y 30 de septiembre de 2018



DEPORTE Y CULTURA EN LA NATURALEZA
Centro Excursionista de Albacete

Centro Excursionista de Albacete

FECHA:

29 y 30 de septiembre de 2018**.**

DIFICULTAD:

Media, se requiere tener cierta experiencia en senderismo.

ETAPAS:

Sábado 29 de septiembre: Siles-Villaverde de Guadalimar (24,5 Km).
Domingo 30 de septiembre: Villaverde de Guadalimar-Riópar (16,5 Km).

COORDINADORES:

Antonio Matea Martínez.
Fernando López Moraga

PRECIO:

(Incluye desplazamiento, seguro, cena del día 29 y desayuno y comida del día 30).
Socio de número 53 euros.
Socio participante con licencia federativa 56 euros.
Socio participante sin licencia federativa 58 euros.

INSCRIPCIONES E INFORMACIÓN:

Hasta que se completen las plazas
Se ha de rellenar el formulario de inscripción de la página web del CEA:
www.centroexcursionistaab.es (pestaña Actividades).
Se contestará por email indicando la forma de realizar el ingreso en la cuenta del CEA.

MUY IMPORTANTE:

Nunca se debe realizar el ingreso antes de recibir la conformidad.

OBSERVACIONES:

Para participar en las actividades del CEA es obligatorio disponer de seguro de accidentes.
A los participantes que no tengan licencia federativa se les tramitará uno individual con la Compañía AXA.
En la página web del CEA figuran las “Condiciones Generales de Participación”.
La asistencia a cualquier actividad de esta Asociación implica que se aceptan las mismas.

SALIDA:

07:00 horas desde el bar Daniel, se ruega puntualidad.
Es necesario llevarse bocadillos para comer el día 29 en el campo y agua para todo el día.
También es necesario saco de dormir y esterilla para la noche del día 29.

TELÉFONOS DE INTERÉS:

Antonio Matea Martínez: 648736744.
Fernando López Moraga: 651991167
Bar Pensión Guadalimar (Rosi): 686945679
Restaurante San Juan (Riópar): 967435285

NUESTRO AGRADECIMIENTO UNA VEZ MÁS A JOSÉ VILLAR VILLODRE, PEPE PARA LOS AMIGOS, POR SU COLABORACIÓN DESINTERESADA CON LOS ORGANIZADORES DE ESTA RUTA

PRESENTACIÓN

La celebración en 2007 del centenario de la muerte de Francisco Ríos González, Pernales, fue la excusa perfecta para iniciar esta ruta que va ya por su XIV edición. Pretendíamos con ello mantener viva su leyenda, amén de disfrutar de la naturaleza de nuestras sierras albaceteñas por medio del senderismo. No queremos entrar en la polémica de si es o no obligado conservar la memoria de alguien que, dicen, mató, violó y maltrató a su mujer y a sus hijas. Sólo queremos dejar de manifiesto que en las sierras albaceteñas se le recuerda con cariño, sobre todo entre la gente mayor, y aún se guarda la leyenda del bandido generoso que robaba a los ricos para dar a los pobres.

Pernales fue el bandido más buscado por las fuerzas del orden a principios del siglo XX, pero para las gentes humildes fue un héroe, un paladín de los campesinos y un defensor de sus causas. Habría que tener en cuenta las calificaciones tan contrapuestas que hicieron de él algunos autores contemporáneos suyos. El sociólogo madrileño Constancio Bernaldo de Quirós le calificó de bárbaro y cobarde, mientras que el escritor Manuel Halcón Villalón lo tildó de persona muy humana y valiente.

Quizás Pernales no fue tan malvado ni arrogante con sus enemigos, como dicen unos, ni tan gentil con los campesinos como expresan otros, pero a finales del siglo XIX la principal circunstancia que echó a muchas gentes al monte fueron las adversas condiciones sociales y económicas de aquel periodo de nuestra historia llamado Restauración, en el que las gentes del campo malvivían en un lamentable escenario de hambre y de miseria. En una España rural llena de gentes analfabetas, en un país atrasado e inculto, con personas extremadamente supersticiosas (chusma de aldeanos gobernados por curas, decían algunos), donde la injusticia social, la miseria y el resentimiento eran el caldo de cultivo para alentar a la insurrección, se daban todos los ingredientes para el bandolerismo, que muchas veces surgió como reacción contra la injusticia social y el hambre, principal enfermedad endémica de aquella sociedad.

Estos bandoleros tenían por cierto que su vida sólo acabaría en el exilio o apagada por el impacto de la bala del fusil de algún guardia civil, que aplicaría de su propio puño y letra la Ley 17 de abril de 1821, llamada eufemísticamente ley de fugas. Siempre que no fueran antes apresados y pagaran sus delitos en el patíbulo de alguna concurrida plaza, tras ser previamente arrastrados en un serón con un caballo y su cuerpo cuarteado postmórtem. Tras su ejecución, las autoridades colocaban sus cuartos para escarmiento público en los principales caminos de la comarca, mostrando no ser menos bárbara la justicia de aquella época que la propia ley de los bandoleros. Así lo atestiguaban las crónicas de aquella época y los pliegos de cordel y romances de ciego de aquellos tiempos, contando la miseria de los campesinos y cantando la vida y leyenda de héroes legendarios, valientes y justicieros, echados al monte para vengar alguna ofensa o injusticia. Esto sirvió de aliento a muchos viajeros románticos que redescubrieron España, con sus leyendas y mitos, que encontraron en nuestra patria la fuente de sus inspiraciones creativas literarias y artísticas.

Pero sin entrar en la polémica, como ya dijimos, de saber cómo fue o dejó de ser el bandolero estepeño, y sin querer saber si perteneció o no a esa casta de bandidos románticos del siglo XIX, prototipos de bandidos generosos y protagonistas de novelas de algunos célebres escritores, vamos a recorrer en estas dos etapas de la XIV Ruta del Pernales algunas de las zonas por las que anduvo el bandido poco antes de su muerte en Las Morricas, término municipal de Villaverde de Guadalimar. Así, el día 29 de septiembre partiremos desde Siles hacia la Peña del Cambrón, donde podremos disfrutar de unas increíbles vistas de todas las sierras de Alcaraz y Segura. Desde allí partiremos a Villaverde de Guadalimar para hacer noche. El día 30 de septiembre saldremos de Villaverde para visitar la Cruz del Pernales, donde el 31 de agosto de 1907 cayó abatido el bandolero por los disparos de la Guardia Civil. Tras cantar el romance del Pernales, como es costumbre, saldremos a Riópar por el Collado del Malo, donde daremos por finalizada esta aventura.

SILES-VILLAVERDE DE GUADALIMAR

Siles debe su nombre a numerosos silos construidos en las lomas del cerro San Cristóbal. Otros dicen que en realidad su nombre se debe al silencio que se respira por sus alrededores, con lugares tan hermosos, como la Fuente de la Canalica, el jardín botánico de la Peña del Olivar o Las Acebeas. En este último lugar, paraje umbroso y rebosante de agua, se pueden ver numerosas especies botánicas, como pinos salgareños, acebos, avellanos, peonías, robles melojos, quejigos, madreselvas, primaveras, durillos, fresas silvestres, clemátides, geranios silvestres, etc. Es un lugar realmente hermoso, con rincones constituidos en una auténtica selva forestal de difícil paso.

Se encuentra situada Siles en los límites septentrionales de la Sierra de Segura, limitando ya con la provincia de Albacete. Se cuenta que en sus cercanías, en el castillo de Peña Horadada, Abderramán III venció en el año 913 a algunos de los rebeldes muladíes o beréberes que se enfrentaban a su autoridad real, gravemente debilitada en el reinado anterior. En 1080 Siles fue tomado por el rey de Almería en dura lucha por su dominio con los reyes ziríes de Granada. La villa permaneció bajo dominio árabe hasta 1242, en que fue conquistada por las tropas santiaguistas, a cuyo frente iba el Maestre de la Orden don Pelay Pérez Correa. Se cuenta también que desde esta villa emprendió el comendador de la Orden de Santiago, don Rodrigo Manrique, la conquista de Huéscar a los moros granadinos, hecho que tuvo lugar en el año 1434.

Se puede visitar en esta población la iglesia de Nuestra Señora de la Asunción, comenzada a construir en el siglo XV en estilo gótico, aunque posteriores obras dejan ver otros estilos arquitectónicos, como el renacentista. La Casa de la Tercia, donde la Orden de Santiago cobraba los impuestos, fue morada de Jorge Manrique, hijo del comendador don Rodrigo. La robusta Puerta de la Muralla y la inexpugnable Torre del Cubo, torre del homenaje de su antiguo castillo, son algunos restos de su origen medieval.

Ruta del Pernales 2017, subida al Santo de Alcaraz.

La ermita de San Roque se construyó en 1376 para dar las gracias al santo por el fin de una epidemia de peste que asoló a la población unos años antes. Junto a esta ermita se han guardado las calderas que cocían la carne de las vacas que lidiadas en el pueblo eran sacrificadas junto a la ermita en honor de San Roque. La carne aquí guisada era repartida entre todas las gentes del pueblo. Todavía se sigue realizando esta tradicional caldera del Santo el día 15 de agosto por la noche, fecha en que se celebran las fiestas patronales, cocinando dos vacas en una caldera de 32 arrobas.

El Santo (Alcaraz)

Siles se encuentra dentro del Parque Natural de Cazorla, Segura y las Villas. Este parque fue creado por Real Decreto de la Junta de Andalucía el 15 de marzo de 1986, con una extensión de 214.300 Ha, lo que hace de él el mayor espacio protegido de todo nuestro territorio. Ya tres años antes, en 1983, la UNESCO puso sus ojos en esta comarca, reconociendo su alto valor biológico, y la declaró Reserva de la Biosfera. Incluso dos años más tarde de su protección, en 1988, fue declarado Zona de Especial Protección para las Aves por la Comunidad Europea.

Comenzaremos esta etapa desde Siles bajando hacia el río Carrizal, que cruzaremos por un nuevo puente construido sobre las aguas del embalse que recoge las aguas del río Guadalimar y el río Carrizal. Pasaremos entre Los Cerrillos y Cabeza de Moraleda, para descender y cruzar el río Guadalimar, cerca de la Cañada del Señor. Ya en continua ascensión por el Arroyo de la Cañada y teniendo a la Peña del Cambrón a nuestra derecha llegamos al Collado de las Lagunillas, aunque antes haremos un alto para tomar aire y, si hay hambre, almorzar en la Fuente del Oso.

Subiremos al Cambrón por una serpenteante senda en la que se han colocado unos quitamiedos de madera para facilitar la ascensión. Este es el único lugar accesible para llegar a este vasto calar aplanado, si no es por el aire o si no gustamos de practicar la escalada. Ya en la cima, a 1.551 metros de altitud, nos vamos a quedar sorprendidos y enmudecidos al encontrarnos con esta altiplanicie cubierta por un inmenso mar de piedra, piedra caliza convertida en lapiaz o en anchas dolinas por la acción que ejerce el agua de lluvia sobre la roca caliza. En el fondo de estas dolinas se puede ver la llamada por los geólogos *terra rosa,* suelo arcilloso de color rojo producido por la disolución de esa piedra caliza.

El Cambrón es un enorme macizo calizo, un karst dirían los expertos, situado entre las provincias de Albacete y Jaén. Una caseta forestal de vigilancia mira a Villaverde, dentro de la provincia de Albacete, y la otra hacia Onsares y Siles, en la provincia de Jaén. Las vistas desde su cima, aplanada y empedrada, con los fenómenos propios de los paisajes cársticos, especialmente una profunda y oscura sima situada cerca de la caseta de Jaén, son sencillamente espectaculares. En esta sima crecen en sus paredes verticales un maguillo o manzano silvestre, una cornicabra y un guillomo, que parecen haber sido puestos allí como por arte de magia.

La vegetación arbórea en lo alto del Cambrón es prácticamente nula: sólo es posible ver algún pino salgareño achaparrado y el suelo tapizado de piornos, cojín de monja y algunas otras especies de porte almohadillado. Cerca de la caseta de vigilancia de Jaén hay un pequeño chozo de piedra, construido para que el vigilante pueda protegerse de los rayos durante las tormentas, pues aunque se han colocado pararrayos sobre las casetas ninguno de los vigilantes de esta mole de piedra confía en su eficacia.

En lo alto de este monte disfrutaremos de las vistas impresionantes que hay desde él antes de emprender el camino hacia Villaverde de Guadalimar. El Calar del Mundo, una amplia plataforma caliza de más de 20 kilómetros se nos muestra por el Sur. Delante de este macizo se ve el castillo de la Yedra de Cotillas, con el Hituero Grande y el Hituero Chico cerca de él. El Calar de la Sima más al Sur, La Sagra en Granada, El Yelmo de Segura de la Sierra, cuyo castillo guerrero destaca puntiagudo por encima de la población, que fue de la Orden de Santiago, El Banderillas más allá del Yelmo, el Puntal de la Rayuela, por encima de Siles, y por la parte albaceteña el Padrón, La Sarga y el Padroncillo, adornado este último con sus antenas de telecomunicaciones.

Tras bajar de este monte por el mismo lugar del ascenso, enfilaremos hacia la Fuente de los Colladillos, desde la que buscaremos una pista que nos acerca entre pinos, romeros y olivos a Villaverde de Guadalimar, adonde llegaremos por el depósito del agua bien entrada la tarde.

En Villaverde cenaremos en la Pensión Guadalimar, donde Rosi y Félix nos tendrán apañadas unas migas bien completas y un pisto, que regaremos con un buen vino, esperemos, no de la tierra, porque en estos lares, aparte del vino de parrizo, no se prodigan los lagares. Luego de la cena nos iremos a dormir en compaña al Centro Cultural, aunque antes de recogernos para la dormida, quizás rindamos homenaje a Dionisos con unas cervezas y cubatas en el bar Guadalimar o el Pub hasta alcanzar el entusiasmo, que dicen los entendidos se alcanza cuando el mitológico dios griego entra en la persona que ha bebido el suave néctar del divino producto de la uva o la cebada para guiarlo con sus ménades y su poder hasta llegar a alcanzar la sabiduría.

En lo alto de El Almenara, Ruta del Pernales 2017

VILLAVERDE DE GUADALIMAR-RIÓPAR

Pernales y su compañero de correrías el Niño de Arahal entraron, probablemente en la provincia de Albacete por el norte del Cambrón, siguiendo una vereda que venía desde Villarrodrigo hasta el Collado de las Lagunillas y el Puerto del Bellotar. Posiblemente en el Cortijo del Puerto se encontraron al guarda forestal Gregorio Romero Henares, que fue quien los denunció al juez de Villaverde, antes de que continuasen su camino hacia el Collado de los Vigoreros, situado junto a Los Picarazos. Por el arroyo del Tejo, por una senda ya perdida en casi todos sus tramos, bajaron a La Casica a comer, asombrados bajo un nogal, y por El Portillo, situado junto al Peñón de los Cuervos, por encima del Prado de la Rosinda, llegaron a Las Morricas, lugar de la muerte de los dos bandidos el 31 de agosto de 1907.

Tras la muerte de los bandidos, los cadáveres fueron expuestos en Villaverde de Guadalimar, donde se les realizó la fotografía que había de certificar esta defunción. Posteriormente fueron trasladados a Alcaraz, donde se les practicó la autopsia y donde permanecieron hasta que llegaron de Estepa las personas llamadas a identificarlos. Fueron tres los paisanos del bandido que acudieron con tal fin. Dos de ellos declararon que sin duda era el cadáver de Pernales el que allí había. Pero el tercero, un pastor, decía no estar muy seguro, pues le faltaba el mechón de pelo que siempre llevaba en la frente. Este último, cuando regresó a Estepa, aseguraba esta vez antes sus paisanos que el muerto de Alcaraz no era Pernales, sino otra malhechor, con quien las autoridades querían ocultar sus reiterados fracasos en el intento de capturar al verdadero bandido.

Esta declaración dio pie a que se abrieran multitud de leyendas, leyendas que todavía hoy, después del paso de los años, siguen todavía vivas en la sierra. Pero el muerto del cementerio de Alcaraz es sin duda Pernales, donde yace tendido a lo largo de su duro lecho, sin epitafio alguno, impedido de hacer salida nueva a lomos de su caballo Relámpago por los olivares andaluces. Se dice, sin embargo, que esta tumba siempre tiene flores frescas, puestas por las gentes más pudientes de Alcaraz para evitar sus robos. Cuentan que cuando su sepultura no está adornada con estas flores su espíritu sale, trabuco en mano y de noche en noche, sobre todo aquellas noches más oscuras, a realizar sus fechorías por la sierra.

Me entra en el pensamiento
con el trabuco en la mano,
sígueme Luis Candelas,
sígueme por mis pasos,
que vamos a la serranía
con el trabuco en la mano.
Dónde está José María,
José María el Tempranillo,
Francisco Ríos González,
que venga con el Vivillo.
Vamos pronto a los cortijos,
vamos todos sin parar,
a esa gente egoísta,
que come sin trabajar,
a costa de los obreros
que nos quieren maltratar.

Ruta del Pernales 2017.

En cuanto a esta segunda etapa de la XIV Ruta del Pernales, iniciaremos nuestra andadura en busca de la Cruz del Pernales desde Villaverde de Guadalimar, población que fue de Alcaraz tras su conquista a los árabes y más tarde de los Condes de Paredes de Nava, que gozaron, disfrutaron y administraron estas tierras que pertenecían al Señorío de las Cinco Villas de la Sierra de Alcaraz. Subiremos para ello por la pista del Arroyo del Tejo,

que llega hasta los mismos Picarazos, desde donde podemos encontrar unas hermosas vistas de nuestras serranías, como ya hemos podido descubrir en rutas anteriores. Antes de llegar al cortijo del Arroyo del Tejo y a La Casica, nos desviaremos hacia el Prado de la Rosinda, para buscar desde allí un sendero entre juncales que nos lleva por El Portillo, bajo el Peñón de los Cuervos, a la Cruz del Pernales, situada bajo Las Morricas.

Villaverde de Guadalimar

En la Cruz del Pernales haremos un pequeño homenaje al famoso bandolero estepeño cantando su romance en coro, siempre que lo tengan a bien los participantes y las gargantas lo permitan tras los excesos de los ritos dionisíacos de la noche anterior. Hernández Girbal dice que Pernales y el Niño de Arahal fueron sorprendidos por la Guardia Civil mientras daban cuenta de su pitanza junto a un nogal, que ni hay, ni ha habido, ni habrá nunca junto a la Cruz del Pernales, pues no es éste el lugar más adecuado para que crezca esta jungladácea. El nogal junto al que comieron Pernales y el Niño del que habla Girbal, según los lugareños de la zona, estaba en La Casica, un antiguo caserío de pastores, hoy bastante modificado, situado por encima del cortijo del Arroyo del Tejo, llamado de Las Quejas en la obra del salmantino. Desde ahí y tras la comida cogieron una senda, recorrida en alguna ocasión en esta ruta, que en menos de una hora los llevó hasta las Morricas y seguidamente, mortis causa, al cementerio de Alcaraz, donde todavía reposan los restos de Pernales.

Se ha colocado en esta Cruz del Pernales una placa y un panel en el que se explica brevemente la historia y leyenda del bandido. En este lugar permanecen todavía como recuerdo de su muerte un buen puñado de piedras, que han ido dejando como homenaje al bandido los caminantes a lo largo de los años. Estas piedras, esta placa, este panel, y todos aquellos que habitualmente visitamos este lugar, contribuyen a ensalzar la leyenda del bandido de los pobres, engrandada más el pastor de Estepa que dudó que el muerto de Alcaraz fuera el famoso bandido.

Un selfie en la Ruta de 2017

Desde la Cruz del Pernales, situada a tiro de ballesta del Padroncillo, seguiremos hacia el Collado del Malo, bajando hacia Riópar por la Fuente de la Acebeda y el Collado del Jaral hasta Roblellano, donde se halla el Campamento de San Juan. Cerca, en un valle parejo, está La Dehesa, donde se encuentra a su vez La Pumarica, refugio de titularidad del Centro Excursionista de Albacete, situado junto al río de La Vega, a menos de un cuarto de legua de Riópar Viejo.



Riópar Viejo, Ruta del Pernales 2017

Cuenta esta población de Riópar Viejo con la iglesia del Espíritu Santo, un templo gótico del siglo XV de planta rectangular, con cinco tramos separados por arcos de diafragma y cabecera plana. Tiene una cubierta de madera de estilo mudéjar y un coro a los pies de la iglesia, también de madera, sostenido por una columna con zapatas. El cuerpo inferior de la iglesia lo ocupa el baptisterio y en el exterior presenta varios contrafuertes que refuerzan el empuje de los arcos interiores. Entre éstos y en el cuarto tramo, desde la cabecera, se abre una discreta portada con arco apuntado, con una amplia moldura en la línea del trasdós que se apea en unas pequeñas ménsulas que sirven también de apoyo a un alfiz. A los pies del templo se levanta la sólida y maciza torre con alguna tronera en orbe y cruz. Frente a la iglesia hay una pequeña explanada, en la que cada tercer domingo de septiembre se celebra el tradicional baile de la Pita y una comida, para festejar el día de la patrona del pueblo, Nuestra Señora la Virgen de los Dolores, a la que se trae en romería.

El origen medieval de Riópar Viejo queda atestiguado por las ruinas de su castillo morisco, reconquistado en 1213 por las huestes de Alcaraz, ruinas que se alzan con orgullo por encima del camposanto y del viejo olmo, hace años fenecido por la grafiosis, como si quisieran ser testigos perpetuos de su pasada gloria. La impresionante roca sobre la que se asienta la población originaria de Riópar, antes de que sus habitantes marcharan a la actual población, llamada en sus orígenes Reales Fábricas de San Juan de Alcaraz, muestra por todos sus puntos cardinales antiguos restos de fortificaciones, que hacían casi inexpugnable la fortaleza. Aunque eso no impidió a los guerreros de Alcaraz, primero, y a las tropas del Conde de Paredes, después, conquistar su castillo y hacerlo suyo y mantenerlo bajo su propiedad. Pero el tiempo lo ha ido desmoronando y algún día se perderá por completo si no lo remedia pronto la intervención humana.

Presa del río Escorial, Ruta del Pernales 2017

Tras dejar a la izquierda las vistas de Riópar Viejo llegaremos a la nueva Riópar, conocida antaño como Las Reales Fábricas de Alcaraz. En el restaurante San Juan nos tendrán apañada una olla de esas que llaman de aldea y de segundo unas truchas con patatas y pimientos, aunque esta vez no podemos decir que sean de las mejores del Mundo, pues la piscifactoría de Riópar cerró hace un tiempo.

Sobre el restaurante San Juan es obligado decir que siempre que hemos ido allí a comer se nos ha tratado excelentemente. Pedro, el dueño, muestra la sabiduría y la experiencia de una larga vida de trabajo dedicada a la restauración. El saber estar y hacer, y la amable atención y cuidado con que se trata al cliente, con la adición principal de los exquisitos y finos platos que cocinan Ana, Mari y el mismo Pedro, hacen siempre las delicias del comensal que se sienta a la mesa de este restaurante, que comerá con la medida de su boca, queremos decir hasta el hartazgo. Entre esos manjares podemos citar, además de la trucha y la olla podrida, todo tipo de guisos con carne de caza, como el jabalí, el ciervo o el gamo, y algunos platos tradicionales, como los gazpachos, los andrajos, el atascaburras, el pisto manchego, el cocido o la olla de riza.

Tumba del Pernales, cementerio de Alcaraz, Ruta del Pernales 2017.

ROMANCE DEL PERNALES

En la provincia Albacete,
en la Sierra de Alcaraz,
mataron al Pernales,
también al Niño del Arahal.
Destino suyo ha sido
el ser extraños por estas tierras,
el preguntarle a un guarda
cual es el camino que lleva a la sierra.
El guarda les indicó el camino
y a Villaverde se ha encaminado,
y al llegar al señor juez
le cuenta lo que ha pasado.
El señor juez al momento
mandó llamar a la Guardia Civil,
todas las fuerzas que haya
para la sierra tienen que salir.
Salieron dos de a pie,
tres de a caballo,
con un guía y un asistente,
y a la cabeza hacía
que iba un bravo teniente.

Al saltar las cordilleras
a los bandidos el alto les dio,
y a los muy pocos momentos
el Niño al suelo cayó.
Pernales le dice al Niño
dame la mano, vamos a ellos
no hay que temer,
si no me matan esta mañana
un gran recuerdo han de tener.
A los muy pocos momentos
Pernales al suelo caía,
los cadáveres en un carro
a Bienservida los conducían.
El pueblo entero lloraba
con mucha pena y dolor,
de ver a los dos bandidos
cruzados en un serón.
Pernales en toda su vida
no ha matado a ningún hombre,
el dinero que robaba
lo repartía entre los pobres.

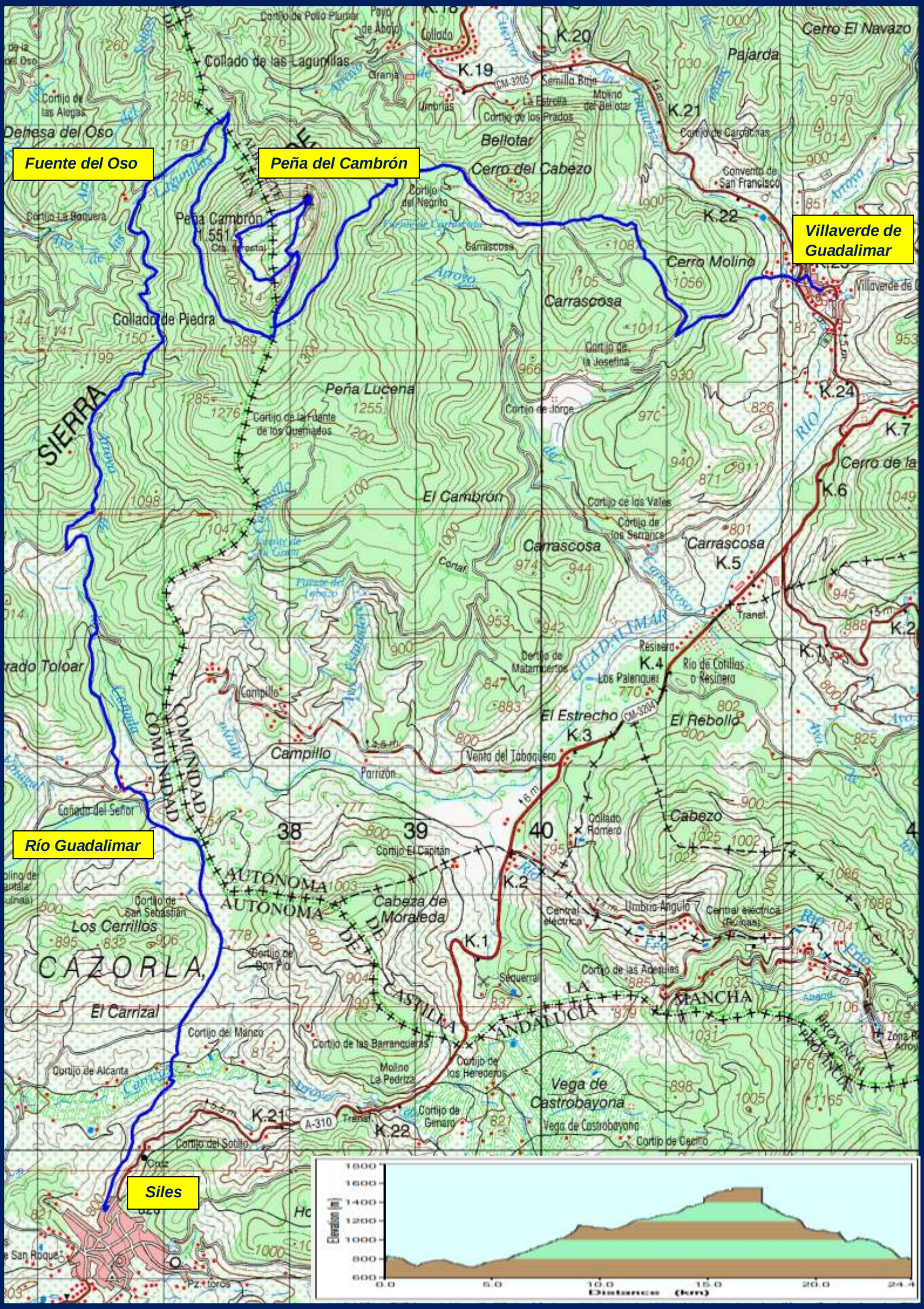
Fuente del Oso
Peña del Cambrón
Villaverde de Guadalimar
Río Guadalimar
Siles
Collado de las Lagunillas
Collado de Piedra
Peña Cambrón
Peña Lucena
El Cambrón
Carrascosa
Cerro del Cabezo
Bellotar
Cerro Molino
Cerro El Navazo
Pajarda
Dehesa del Oso
SIERRA
Campillo
Cabeza de Moraleda
El Estrecho
El Rebollo
Cabezo
Los Cerrillos
CAZORLA
El Carrizal
Vega de Castrobayona
LA MANCHA
ANDALUCIA
CASTILLA
AUTÓNOMA
COMUNIDAD
PROVINCIA
K.1
K.2
K.3
K.4
K.5
K.6
K.7
K.19
K.20
K.21
K.22
K.24
38
39
40
Elevation (m)
Distance (km)
0.0
5.0
10.0
15.0
20.0
24.4
600
800
1000
1200
1400
1600
1800

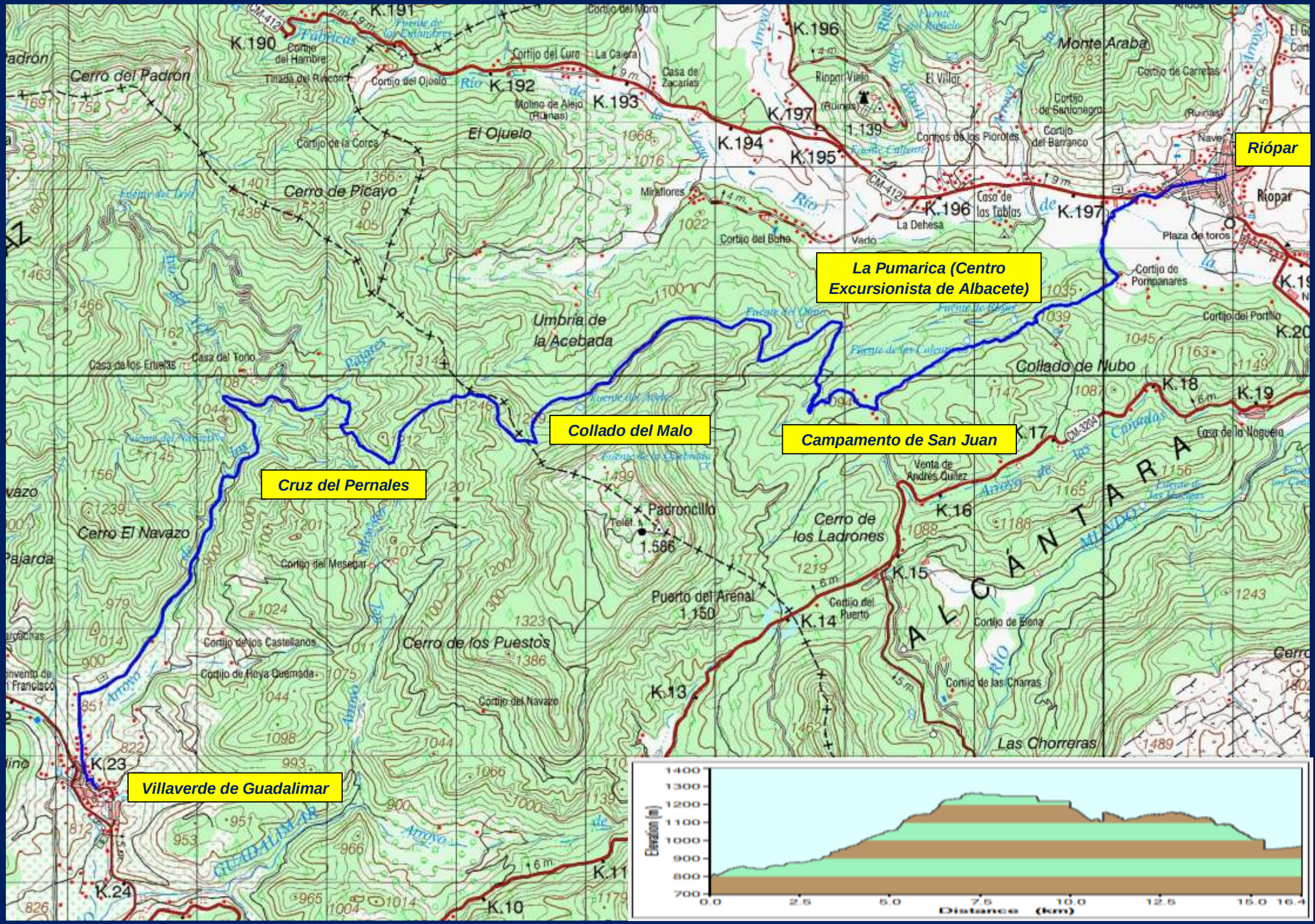
Riópar
La Pumarica (Centro Excursionista de Albacete)
Campamento de San Juan
Collado del Malo
Cruz del Pernales
Villaverde de Guadalimar
Cerro del Padrón
Cerro de Picayo
Umbría de la Acebada
Cerro El Navazo
Cerro de los Puestos
Cerro de los Ladrones
Collado de Nubo
Monte Araba
El Ojuelo
Padroncillo
Puerto del Arenal
Las Chorreras
Elevación (m)
Distancia (km)