LA MESTA - ALCARAZ

Tras la huellas del Islam

DESCRIPCIÓN BREVE

La ruta no plantea excesivas dificultades, comienza por una pista sencilla en la aldea de La Mesta para bajar a continuación por una vaguada hacia el río Escorial donde solo hay que prestar la debida atención en unos pocos tramos un poco resbaladizos; al finalizar el transcurso del río Escorial se sube al cortijo de El Santo, en Los Batanes, para realizar una bajada por una senda corta pero en mal estado con tramos donde más de uno tendrá que poner culo a tierra. Tras pasar por la cascada de la Cola de Caballo terminaremos la ruta por un camino que nos llevará hasta Alcaraz.

JOSÉ MARÍA LÓPEZ

CEA

RUTA: LA MESTA (Alcaraz): Tras lo orígenes islámicos de Albacete

DIA: 27 de octubre de 2018

SALIDA: 8:00 horas desde el Bar Daniel. Se ruega absoluta puntualidad.

DISTANCIA: 14,5 Km. Altura mínima: 914 m. Altura máxima: 1.290 m. Ascensión acumulada: 219 m. Descenso acumulado: 460 m.

DIFICULTAD: Media (por la distancia total). La ruta no plantea excesivas dificultades, comienza por una pista sencilla en la aldea de La Mesta para bajar a continuación por una vaguada hacia el río Escorial donde solo hay que prestar la debida atención en unos pocos tramos un poco resbaladizos; al finalizar el transcurso del río Escorial se sube al cortijo de El Santo, en Los Batanes, para realizar una bajada por una senda corta pero en mal estado con tramos donde más de uno tendrá que poner culo a tierra. Tras pasar por la cascada de la Cola de Caballo terminaremos la ruta por un camino que nos llevará hasta Alcaraz. La ruta tiene una duración total de unas 4 horas y media por lo que se requiere buen estado de forma y cierta experiencia en senderismo.

ORGANIZADORES DE LA RUTA: José María López Pérez y Juan Fresneda

COLABORADORES: Jesús Ruiz Bueno e Isabel Cózar Sánchez

INSCRIPCIONES: Hasta que se completen las plazas.

Hay que rellenar el formulario de inscripción que figura en la página Web del CEA:

www.centroexcursionistaab.es

Lo encontraréis en la pestaña actividades. Se contestará por e-mail confirmando o no la adjudicación de plaza y se os indicará el importe y la forma de realizar el ingreso en la cuenta del CEA.

Muy importante: nunca se debe realizar el ingreso en la cuenta corriente del Centro Excursionista antes de haber hecho la inscripción y haber recibido la conformidad.

OBSERVACIONES:

▪ En la página web del C.E.A. figuran las "Condiciones Generales de Participación" y el hecho de formalizar la inscripción y la asistencia a cualquiera de las actividades organizadas por esta Asociación implica que se conocen, asumen y aceptan las mismas.

▪ Para participar en las actividades organizadas por el Centro condiciones y coberturas se encuentran en la página web del C.E.A.

	PRECIO SOCIO DE NÚMERO	SOCIO PARTICIPANTE
con lic.	25	28
sin lic.	25	30

▪ El precio incluye: desplazamiento, comida y seguro aventura AXA.

Importante: en caso de renuncia a la plaza, únicamente se devolverá el 75 % de la cuota ingresada, si se comunica con 7 o más días de antelación, y el 50 % si es con menos de 7 días. No acudir el día de la ruta no da derecho a ninguna devolución. En cualquier caso se descontarán los gastos generados previamente como la tramitación del seguro, comisiones bancarias, etc.

EQUIPO: Consultarlo y adecuarlo a las previsiones meteorológicas. Muy recomendable llevar botas de media montaña y bastones, pantalón trekking, pequeña mochila, forro polar/chaqueta (algo de abrigo), bebida, comida para almorzar, dinero y documentación.

RECOMENDACIONES:

▪ Informarse de las previsiones del tiempo para llevar el equipo que resulte más adecuado.

▪ Llevar en una bolsa aparte unas zapatillas y una camiseta o chándal secos para cambiarse después de la ruta. Estaremos más cómodos y no mancharemos.

ALMUERZO Y COMIDA:

▪ Almuerzo: Recomendable llevar bocadillos y bebida para hacer un alto en el camino

Comeremos en el Restaurante "El Cazador"

Primer plato (a elegir) Sopa de Picadillo
Olla de aldea
Gazpachos manchegos
Potage de garbanzos con bacalao

Segundo plato (a elegir): Pollo al horno
Carne con tomate
Rabo de toro en salsa
Merluza en salsa verde

Postre: Pan de calatrava, arroz con leche o fruta del tiempo

Bebida: agua, vino de la casa y gaseosa (cerveza no incluida)

IMPORTANTE: hay que elegir plato previamente

DESCRIPCIÓN DE LA RUTA:

Interesante ruta que transcurre desde La Mesta hasta Alcaraz
La Mesta es una aldea de 9 habitantes. Pertenece a la histórica localidad de Alcaraz, 81 km. al sur de Albacete, en plena sierra homónima. Se trata de una zona de alto valor paisajístico, geomorfológico, botánico (endemismos) y faunístico. En fauna vertebrada han sido catalogadas en la zona, 174 especies, de las cuales 109 pertenecen al grupo de las aves y 34 son mamíferos. Destacan las poblaciones de águila real, águila perdicera, búho real y halcón peregrino. En fauna invertebrada se han catalogado más de 140 especies de interés entre las que sobresalen las mariposas Graellsia isabelae y Euphydryas aurinia, el odonato Coenagrion mercuriale y los ortópteros Saga pedo y Esteropleurus notarioii.
En el aspecto histórico visitaremos El Santo, un enclave muy interesante por sus restos arqueológicos y que nos trasladan a las primeras épocas musulmanas en la provincia de Albacete.

INICIO RUTA: LA MESTA

Iniciaremos la ruta en La Mesta que es una aldea de 9 habitantes muy bonita situada en un paraje único y que pertenece a la histórica localidad de Alcaraz, en plena sierra del mismo nombre. La Mesta se encuentra a 11 km. de Alcaraz en dirección sureste, en medio de un valle lleno de pinadas por el que trascurre el río de La Mesta que nace allí por la confluencia del río de la Masegosa y del arroyo de la Canalica.

El Concejo de la Mesta fue fundado en 1273 por el rey castellano Alfonso X el Sabio. De la Mesta derivan y persisten las famosas Cañadas Reales para la trashumancia y para facilitar al ganado buenos pastos (son unas 9 veredas que atraviesan España de Norte a Sur con una anchura de 90 varas castellanas, 72 metros). La Cañada Real conquense seguía hacia el sur, de donde se deriva la cañada que atraviesa la Sierra de Alcaraz, pasando muy cerca la aldea de La Mesta. Todo en la Mesta recuerda este pasado transhumante.

En La Mesta hay dos grupos poblacionales: el primero, en la zona más baja es el más antiguo y a pocos metros río arriba está el otro núcleo urbano, más moderno, donde se encuentra una pequeña ermita de factura más que contemporánea con rango de iglesia parroquial. Del núcleo primitivo, donde los pastores pernoctaban y hacían majada, no queda absolutamente nada… solo se puede imaginar lo que hubo por la orografía del terreno; el corral comunal de la Mesta, junto a un gran chopo, hoy es una pista de tenis en medio de una aldea pequeña y rural.

Subida hacia el Cerro del Aguilón

La ruta comienza con una suave subida hacia el cerro del Aguilón rodeados de pinos que no presenta ninguna dificultad. Llegaremos hasta un cruce donde hay una señal que nos indica que es el camino antiguo de Vianos (a 6.950 m).

Bajada hasta el río Escorial

En el cruce tomamos una senda que nos llevará en continua bajada hasta el río Escorial. En la senda habrá que tener precaución en algunos tramos por la pendiente tan elevada que presentan. La senda también es utilizada por los amantes a la bicicleta de montaña. La senda va paralela y a veces cruza una rambla que desemboca en el río Escorial. La senda tiene un kilómetro y medio y al ser en bajada se hace muy rápida.

El río Escorial

El río Escorial nace cerca del Collado del Mosquito en plena cuerda de La Almenara. Esta cuerda marca la división entre las vertientes atlántica y mediterránea, el río Escorial es un río de la vertiente atlántica, su agua desembocará en el río Guadalquivir. Su nombre se debe a que muy cerca de su nacimiento se encuentra el Cerro del Escorial de 1.422 de altitud en plena sierra de Alcaraz.

Más abajo sus aguas recogen las del río del Barrancazo que viene del puerto del mismo nombre por el que discurre la carretera antigua de Alcaraz a Riópar.

Llegados al río Escorial nos encontramos con una pista que sigue su curso, es un paseo muy bonito por el cañón que el río ha ido labrando siglo a siglo. El valle se estrecha por algunos tramos, hay pequeñas choperas en la parte baja y encinas por las paredes del cañón.

Caminaremos 3'5 km. por el cañón, pasando por el Cortijo del Santo, hasta llegar a una bonita minipresa que regula el cauce del río. En la presa tomaremos la pista de la derecha para ascender a la Casa del Santo en los Batanes.

El Santo

Al Santo se le conoce como el Alcaraz Viejo y popularmente como El Santo porque aparecían allí esculturas de vírgenes y santos. Pertenece al enclave de Los Batanes, paraje habitado desde el Neolítico pues encontramos en sus alrededores numerosos abrigos con pinturas rupestres y vestigios de esta ocupación tan antigua. Formaba parte del enclave ibero con el nombre de Urcesa o (Urcaisa 11º 40´ 39º 45´), siendo una de las ciudades Celtiberi según Ptolomeo.

El Cerro de El Santo ha pasado por varias épocas, visigoda, medieval, ... pero en la actualidad solo permanecen en pie los restos de una pequeña abadía gótica que está integrada en una tinada para el ganado, dentro de una finca de propiedad privada. Es una pena que nuestro patrimonio cultural se encuentre en este estado de abandono total. El cerro está sin excavar. Sin lugar a dudas, es un sitio especial y, si no lo han visitado antes, sorprenderá a más de uno de los participantes de esta ruta excursionista.

Descenso has Los Batanes

Desde el cerro del Santo cogeremos una senda en bajada que nos llevará otra vez al río Escorial. La senda está en mal estado en un pequeño tramo por lo que extremaremos el cuidado a la hora de salvar esta dificultad.

La senda atraviesa la cueva de las conchas testigo de un pasado lejano donde el océano cubría todos estos parajes manchegos.

Paraje de Los Batanes

Es el lugar donde se ubicaba la antigua ciudad íbera de Urcesa. Lugar de bataneo de los tejidos que configuraban la antigua industria textil medieval de Alcaraz de la que adopta, por esta razón su actual topónimo.



Actualmente es una Micro-reserva natural a 3 km del núcleo urbano, en la carretera de La Mesta. Bajo

impresionantes riscos confluyen el Río de la Mesta y el Río del Escorial, dando lugar al Río Guadalmena en una impresionante cascada llamada “Salto del Caballo”. En las paredes de estos tajos hay cuevas con pinturas rupestres que datan del Neolítico y ha sido a lo largo de los tiempos la cantera de pedra caliza que ha nutrido las construcciones monumentales de la población. Los Batanes destacan por tener una flora y fauna de mucho valor ecológico, destacando, entre otras, la planta carnívora Pinguicula Batanis, conocida comúnmente como “GRASILLA".

Los restos arqueológicos aquí existentes son evidentes a simple vista. No han sido nunca excavados de forma legal por ninguna institución, lo que no ha impedido el continuo saqueo de los mismos. En el Museo Arqueológico de Albacete hay, afortunadamente, algunas piezas originarias de este paraje.

El Salto de la Cola de Caballo

Al final de Los Batanes se encuentra la cascada de la Cola de Caballo, un salto espectacular nacimiento del río Guadalmena.



Camino de Alcaraz

Nos quedarán 4 km. para llegar a nuestro destino, la ciudad de Alcaraz. Iremos por una pista para evitar la carretera de Alcaraz aunque es una vía muy poco transitada.

FIN DE LA RUTA

La ruta finaliza en Alcaraz donde nos esperará el autobús que nos trasladará hasta el lugar de la comida y acabará esta ruta que esperamos sea del agrado de todos los participantes.

DETALLE Y DESCARGA DE LA RUTA: Wikiloc.

https://www.wikiloc.com/hiking-trails/la-mesta-alcaraz-25807527
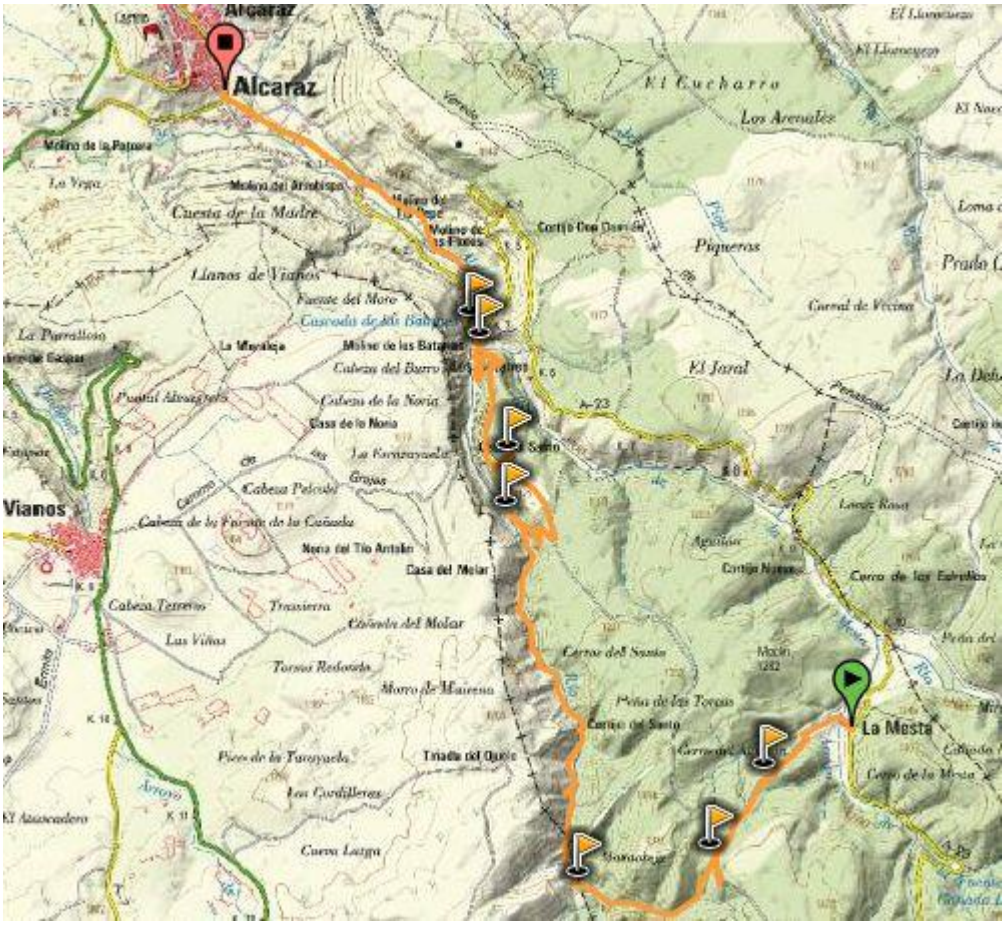
Perfil de la ruta: