



MIRADOR DEL MUNDO

DÍA:

02 Marzo, 2013

SALIDA:

7,00 h. Desde el bar Daniel, cruce Ctra. Peñas con Circunvalación. Absoluta puntualidad.

DISTANCIA:

21 Km.

DESNIVEL:

+ 951 m; - 932 m

DIFICULTAD:

Alta, pero según las condiciones meteorológicas puede ser MUY ALTA.

MONITORES:

Juan Pablo Pérez
Encarnación Correa

INSCRIPCIONES: Hasta que se completen las plazas.

Hay que rellenar el formulario de inscripción ubicado en la página web del CEA:

www.centroexcursionistaab.com

Lo encontraréis en la pestaña Actividades. Se os contestará por email y se os indicará el importe y la forma en que debéis realizar el ingreso en la cuenta del C.E.A.

MUY IMPORTANTE: Nunca se debe realizar el ingreso en la cuenta corriente del Centro Excursionista antes de haber hecho la inscripción y haber recibido la conformidad.

OBSERVACIONES: Para participar en las actividades organizadas por el Centro Excursionista de Albacete es obligatorio:

- Disponer de seguro de accidentes. A los participantes que no tengan Licencia Federativa se les tramitará un seguro individual para ese día con la compañía aseguradora MAPFRE.

- En la página web del C.E.A. figuran las "Condiciones Generales de Participación" y la asistencia a cualquiera de las actividades organizadas por esta Asociación implica que se conocen y aceptan las mismas.

PRECIO	SOCIO DE NÚMERO	SOCIO PARTICIPANTE
SIN LICENCIA	22 €	25 €
CON LICENCIA	19 €	22 €


IMPORTANTE: Las renunciaciones deberán comunicarse con una anterioridad mínima de siete días a la fecha señalada para la ruta. Transcurrido ese plazo no se devolverá el dinero ingresado, salvo que la renuncia sea por una causa muy justificada, y la misma deberá acreditarse fehacientemente, no bastando la mera manifestación verbal. En cualquier caso se descontarán los gastos generados previamente como la tramitación del seguro, comisiones bancarias, etc...

COMIDA:

Hay que llevar comida para todo el día, pues no llegaremos al autobús antes de las 5 de la tarde.

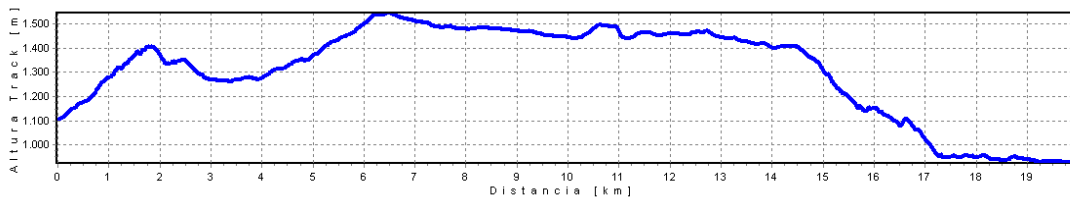
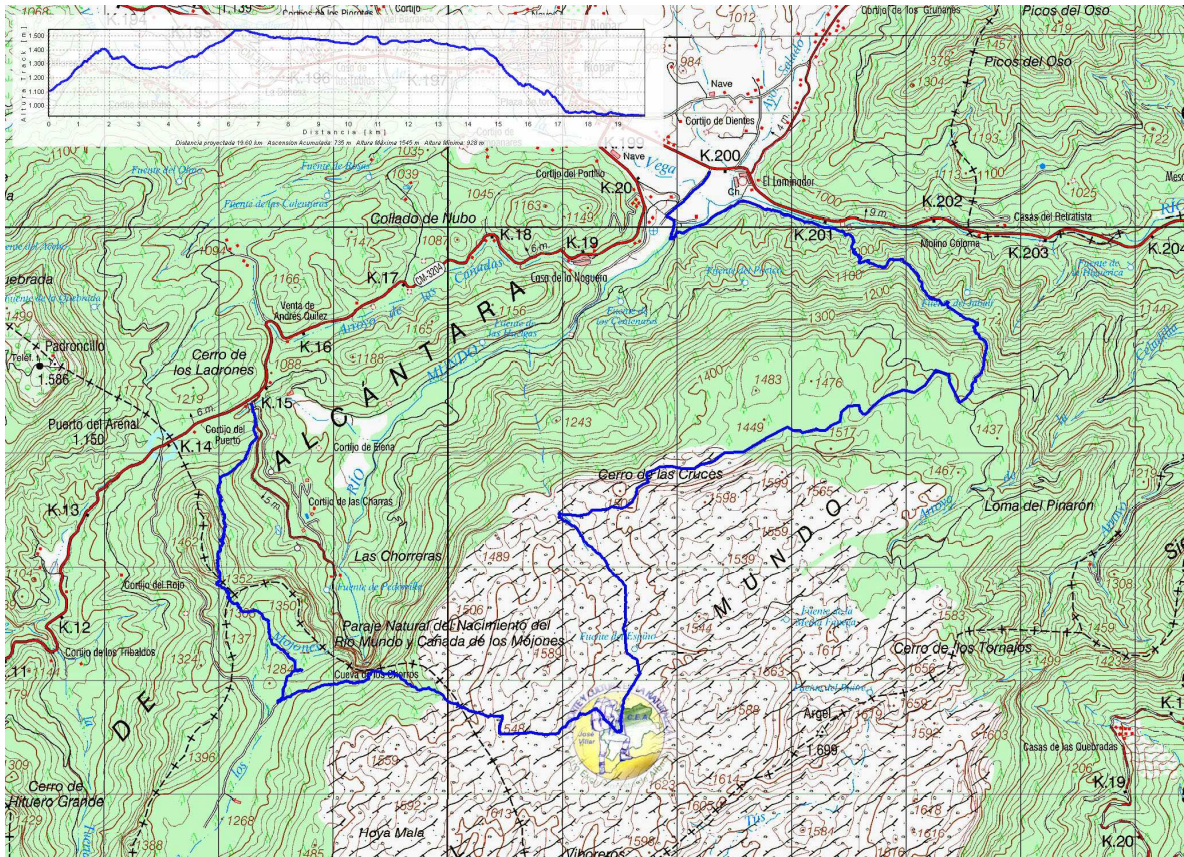
CONSEJO:

-Llevar en una bolsa aparte unas zapatillas y una camiseta o chándal secos para cambiarse después de la ruta.



DESCRIPCIÓN: Iniciaremos la ruta desde la barrera del cruce de los chorros, donde cogeremos una senda muy perdida, que nos lleve a la falda del Agetal, de allí nos dirigiremos a la Cañada de los Mojones, donde atajaremos la senda que sube al mirador, después de admirar las maravillosas vistas, nos dirigiremos hacia la fuente del Espino, que rodearemos para ir hacia el Cerro de las Cruces, el cual sortearemos por la parte más alta, esto nos hará encontrar una senda que nos une con la que lleva a las minas por la que bajaremos de nuevo al Laminador.

MAPA Y PERFIL



Distancia proyectada 19.60 km Ascension Acumulada: 735 m Altura Máxima 1545 m Altura Mínima: 928 m

Track1
■ Seleccionado

