

AL CUERVO POR LOS TECHOS DE CUENCA

TRAGACETE (CUENCA)

22-23 noviembre 2014

DEPORTE Y CULTURA EN LA NATURALEZA
Centro Excursionista de Albacete

Días: 22 y 23 de noviembre de 2014
Salida: Sábado día 22 a las 7:00 desde el Bar Daniel (cruce Ctra. Peñas con Circunvalación). Se ruega absoluta puntualidad.
Distancia: 34 km aprox. entre las dos jornadas.
Desnivel: 950 metros aprox.
Dificultad: Media-Alta. La ruta no plantea grandes dificultades. Se trata de un itinerario mixto, que discurre por caminos, senderos más o menos definidos, y algunos tramos que ni eso. Debemos ir todos juntos y bien enfilados.
Monitores: Jorge Martínez y Fernando López.
Inscripciones: 36 plazas. Hay que rellenar el formulario de inscripción ubicado en la página del CEA: www.centroexcursionistaab.es. (en la pestaña Actividades) Se contestará por email con la adjudicación de plaza y forma de realizar el ingreso en la cuenta del CEA. (Nunca se debe realizar el ingreso sin la autorización por parte del Centro).
Atención: En el caso de que no se cubran las plazas de autobús, se realizará el desplazamiento en coches particulares.

OBSERVACIONES: Para participar en las actividades del CEA es obligatorio disponer de un seguro de accidentes, a los participantes que no dispongan de licencia federativa, se les tramitará inseguro individual para ese día con la compañía aseguradora Mapfre. Cuyas condiciones aseguradoras y de participación figuran en la página del CEA. El hecho de formular la inscripción implica que se conocen, asumen y aceptan las mismas.

ACONSEJABLE: Llevar mochila pequeña, calzado adecuado para la montaña, ropa acorde con las condiciones meteorológicas, bebida, comida según se detalla más abajo, bastones, dinero y documentación. Llevar en una bolsa aparte unas zapatillas y una camiseta o chándal secos para cambiarse después de la ruta, así estaremos más cómodos y no mancharemos ni el bar ni el autobús. Leer las condiciones de participación en la web del CEA.

PRECIO	Socio de Número	Socio Participante
Sin Licencia Federativa	**61 €**	**64 €**
Con Licencia Federativa	**55 €**	**61 €**
La cuota incluye: Desplazamientos. Albergue San Blas (Tragacete) noche sábado 22 con cena y desayuno. Comida domingo 23 en el Mesón Sierra Alta (Nacimiento del Río Cuervo). Seguro aventura Mapfre y monitores.		

Importante: En caso de renuncia únicamente se devolverá el 75 % de lo ingresado si se comunica con 7 o más días de antelación, y el 50 % si es con menos de 7 días. No acudir el día de la ruta no da derecho a ninguna devolución. En cualquier caso se descontaran los gastos generados previamente como la tramitación del seguro, comisiones bancarias, etc.

TEMA COMIDA:

Sábado 22

- Almorzamos y comemos en marcha. Cada uno debe llevarse su "hato".
- Cena en Albergue de San Blas.

Domingo 23

- Desayuno en Albergue de San Blas.
- Almorzamos en marcha. Cada uno debe llevarse su "hato".
- Comemos en el Mesón Sierra Alta (Nacimiento del Río Cuervo):

Primero: Cocido, sopa castellana, judias.
Segundo: Trucha a la serrana, lomo de orza.
Postres caseros
Pan, vino y agua.

Teléfonos de interés:

- Albergue de San Blas: 969 289 131 y 655 984 357 (Sergio Blanco)
- Mesón Sierra Alta: 969 283 236 y 650 579 371 (Candelas)

DESCRIPCIÓN:

Sábado 22: Albergue de San Blas – Cerro Mogorrita – Albergue de San Blas. (22 kms)

Nos marchamos a Tragacete (Cuenca), en pleno corazón de su Serranía Conquense. Se trata de una de las mayores serranías de España, y su masa forestal, la mayor de toda la península. Tenemos por delante dos espectaculares días de senderismo. El sábado madrugaremos para poder disfrutar de la larga jornada que nos aguarda. Comenzaremos a caminar en al Albergue de San Blas, junto a la Peña del Fraile, a unos 4 Km. de Tragacete, y sin mas preámbulo muy pronto nos adentraremos al Estrecho de San Blas, pasando junto a una fuente que también lleva el nombre de dicho santo. Una cómoda pista entre frondosos bosques y verdes suelos nos conducirá a lo largo de la Cañada de las Pegueras al archiconocido Estrecho del Infierno, un impresionante paso entre dos moles rocosas que no es sino el paso natural del río Júcar que nace un poquito más arriba, pero que en sus iniciales tramos apenas lleva agua. Poco a poco, iremos girando suavemente en dirección Este para enfilar la Loma del Ocejón, un largo cordel que divide la Serranía de Cuenca con el parque Natural del Alto Tajo, y por el cual, en suave subida nos iremos encaramando hasta alcanzar la cima del Cerro Mogorrita (1.864 mts), el pico más alto de la provincia de Cuenca. Allí, desde lo más alto, junto a su torreta y su caseta forestal, las vistas no nos dejarán indiferentes. Bajaremos entre el monte por unas sendas poco definidas, en dónde os pediremos que vayamos caminando muy juntos, hasta llegar a la Cañada del Hontanar. Por este bonito valle, caminar será todo un placer. La pista que llevamos nos acercará por la Umbría de la Virgen a la Cascada del Molino, y desde aquí al Albergue de San Blas, llegaremos en un suspiro.

Ya en el Albergue, procederemos a repartirnos por literas, nos daremos una merecida ducha, y si todavía nos queda algo de tiempo, descansaremos hasta la hora de la cena.

Domingo 23: Albergue de San Blas – Cerro San Felipe – Nacimiento Río Cuervo (12 kms)

A las 8:00 tenemos el desayuno, y rogamos puntualidad porque a las 8:30 comenzaremos nuestra ruta. Partiremos por el mismo sitio de ayer, pero antes de cruzar el Estrecho del Infierno, tomaremos dirección Noroeste hacia el Nacimiento del Júcar y el Cerro San Felipe (1.838 mts.). Afrontaremos las rampas que nos conducen al mencionado Cerro, sin prisas, pero sin pausas, con tranquilidad, disfrutando de las impresionantes vistas que nos rodean. Nos adentraremos en la Vega del Codorno, un bonito municipio situado en el Alto Tajo, cuya imponente vega se encuentra dividida en unos 11 barrios, que no son otra cosa que una especie de aldeas. Si por algo es muy conocido este lugar es porque aquí se encuentra ubicado el Nacimiento del Río Cuervo, declarado Monumento Natural en 1999. Unas 1.710 hectáreas repletas de vida, verdes bosques, sorprendentes cascadas de agua, chorreras, grutas subterráneas … un sitio mágico. Caminaremos por estos senderos hasta la hora de la comida. El mesón Sierra Alta, situado junto al aparcamiento, nos espera. Tras comer, el autobús nos recogerá en la misma puerta del Mesón.

Amigos, nos apostamos lo que queráis a que sin duda alguna, después de este fin de semana, volveréis por estos lares.

MAPA Y PERFIL

Sábado 22: Albergue de San Blas – Cerro Mogorrita – Albergue de San Blas. (22 kms)

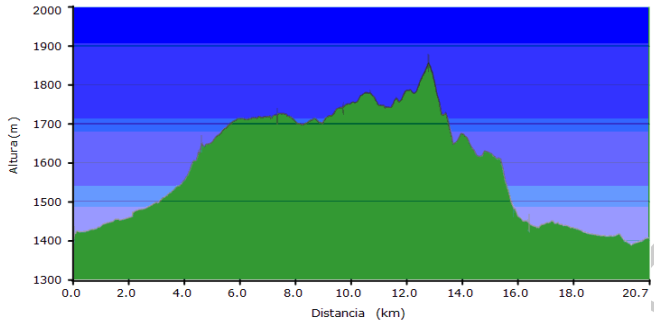

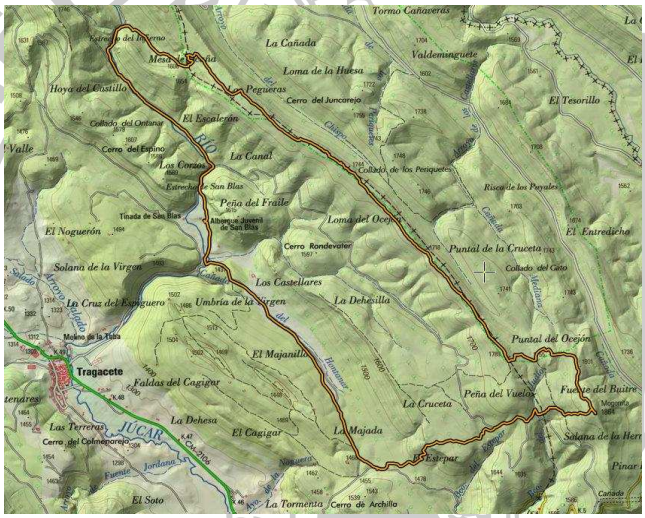
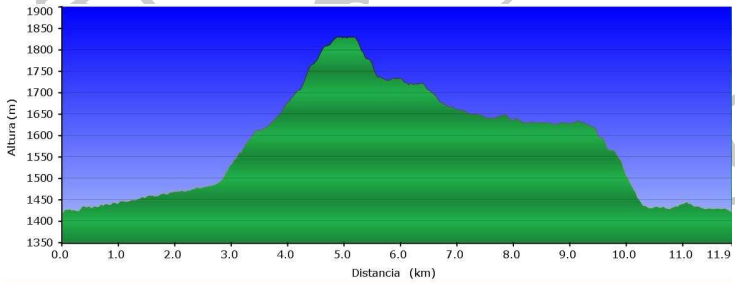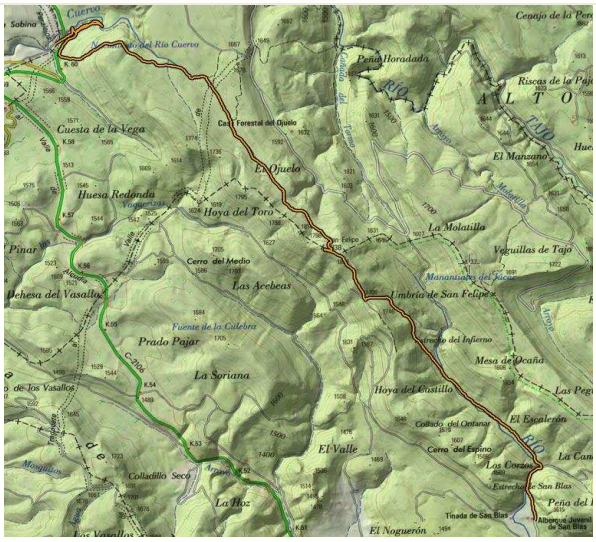
Domingo 23: Albergue de San Blas – Cerro San Felipe – Nacimiento Río Cuervo (14 kms)