SUBIMOS AL PAJONAR.

SÁBADO 25 DE ABRIL DE 2015

DATOS DE INTERÉS	
HORA DE SALIDA	**7:00** h. (se ruega absoluta puntualidad)
LUGAR DE SALIDA	Desde el **Bar Daniel** -Paseo de la Circunvalación, 113-
DISTANCIA	**16** Km.
INSCRIPCIONES	**Hasta completar plazas**
DIFICULTAD	MEDIA o MEDIA-ALTA (Dependiendo de las C. Meteorológicas). La ruta no plantea excesivas dificultades, tan solo algún paso estrecho, alguna bajada un poco pronunciada que en caso de estar el terreno mojado podría resultar resbaladizo.
ALTURA MÍNIMA	929 m.
ALTURA MÁXIMA	**1.517** m.
ASC. ACUMULADA	698
DES. ACUMULADO	694 M.
COORDINADORES	Juan Luis Lorenzo – Juan José Zorrilla – Pepe Villar – Victorio García

INSCRIPCIONES Y CUOTA

Hasta que se completen las plazas. Hay que rellenar el formulario de inscripción ubicado en la página Web del CEA www.centroexcursionistaab.es . Lo encontrareis en la **pestaña actividades**. Se os contestará por e-mail la adjudicación de la plaza, indicándose el importe y la forma de realizar el ingreso en la cuenta del CEA.

Nunca se debe realizar el ingreso antes de haber hecho la inscripción y recibido la conformidad.

CUOTA	SOCIO DE NÚMERO C.E.A	SOCIO PARTICIPANTE
CON LICENCIA	23	26
SIN LICENCIA	23	28

• La cuota incluye desplazamiento en autobús, comida, seguro AXA y coordinadores de ruta.

COMIDA: La comida se efectuará en el Restaurante La Atalaya; ctra Bogarra-Paterna del Madera, con el siguiente **menú:**

Ensalada.- 1º Arroz con habichuelas pintas y costillas.- 2º Carrilladas al Horno,

Postre de la Casa, bebida, y café.

Se recuerda que todas las consumiciones efectuadas en la barra o copas después de la comida, tendrán que abonarse en el momento.

• En caso de renuncia únicamente se devolverá el 75 % de lo ingresado si se comunica con 7 o más días de antelación, y el 50 % si es con menos de 7 días. No acudir el día de la ruta no da derecho a ninguna devolución. En cualquier caso se descontaran los gastos generados previamente como la tramitación del seguro, comisiones bancarias, etc.

OBSERVACIONES IMPORTANTES

- En la página web del C.E.A. figuran las **"Condiciones Generales de Participación"**. La inscripción a cualquiera de las actividades organizadas por este Club implica que se conocen, asumen y aceptan las mismas.
- Para participar en las actividades organizadas por el Centro Excursionista de Albacete es obligatorio disponer de **seguro de accidentes**. A los participantes que no tengan Licencia Federativa se les tramitará un seguro individual para ese día con la compañía aseguradora AXA. Las prestaciones, condiciones y coberturas las cuales se encuentran

expuestas en dicha página web, y suponen la aceptación y conocimiento del participante.

RECOMENDACIONES

- Informarse de las previsiones del tiempo **en todo caso es imprescindible llevar el equipo que resulte más adecuado: Mochila pequeña, botas de montaña, bastones, bebida y algo de comida.**
- Llevar en una bolsa aparte unas zapatillas y una camiseta o chándal secos para cambiarse después de la ruta. Estaremos más cómodos y no mancharemos.

DESCRIPCIÓN DE LA RUTA

En esta ocasión nos adentramos en el corazón de "la sierra del agua". Iniciaremos la ruta en Rio madera, a través de un sendero bien definido cruzaremos un puente y nos adentraremos en un monte bajo, llevando en todo momento el río madera a nuestra izquierda.Poco después entre zonas de cultivo y algunas otras muy pedregosas, iremos tomando altura y encontrando más vegetación de monte, debiendo tomar senderos más estrechos. Es entonces, cuando giraremos a la derecha y comenzaremos a subir la cuesta del Navarro, se trata de una subida exigente que tomaremos a un ritmo acorde con el grupo, una vez concluida la famosa cuesta, será el lugar donde podremos hacer una parada para tomar el almuerzo.

Después de este, seguiremos por una pista a la que se le conoce como el camino de las Mohedas a la Vegallera, el cual abandonaremos para tomar un sendero que sale a la derecha; a los pies del cortijo de Pajonar, nos encontramos en el ascenso al Pajonar, se trata de una elevación situada

a 1.517 metros de altura alineada en el cordel de los altos de Peñalta, que es como en estos lugares se conocen a estas altitudes.

En este alto del Pajonar debemos hacer una observación importante: al contrario que otros vértices geodésicos que poseen amplitud, este, está colocado sobre una roca, con un espacio limitado, ya que su parte trasera se encuentra desprotegida. Por ello habrá que dividirse en grupos de no más de 6/8 personas para poder ponerse delante del vértice. Advirtiendo que habrá que tener sumo cuidado.

Una vez terminado el ascenso nos dirigiremos por un precioso y serpenteante trazado que discurre por la cresta de los altos de Peñalta, pudiéndose contemplar a nuestra derecha el valle de Paterna del Madera y a nuestra izquierda el de la Vegallera.

En todo momento intentaremos que el grupo vaya unido en fila, ya que durante este trayecto no existe una senda marcada, por lo que iremos atravesando el monte, es por ello que se aconseja ir a ritmo de todo el grupo. Poco después iniciaremos

un descenso que nos conduce a la pista que baja hasta Río madera, lugar en el que termina nuestra ruta.

Una vez todos juntos, tomaremos el autocar para dirigirnos ya de vuelta al Restaurante La Atalaya, lugar donde efectuaremos la comida.



ORTOFOTO, PERFIL TOPOGRÁFICO Y MAPA

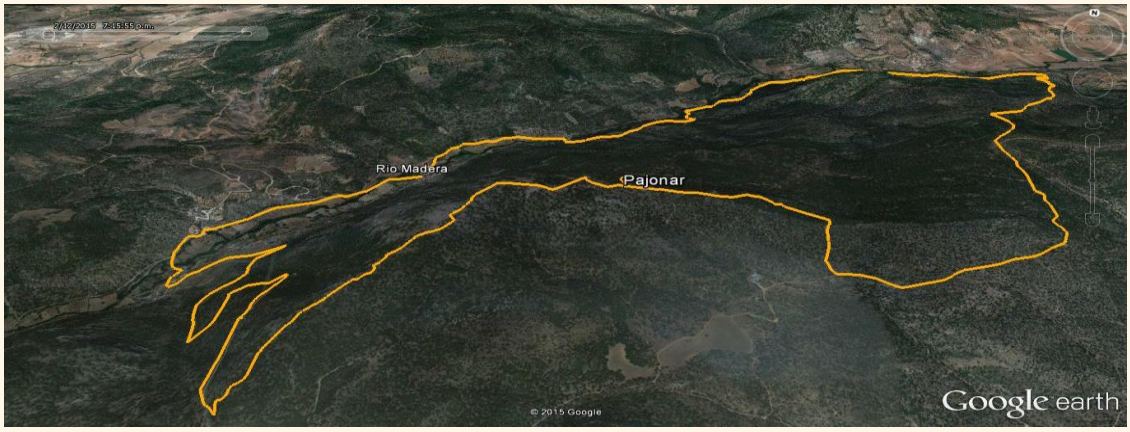

Perfil de la ruta

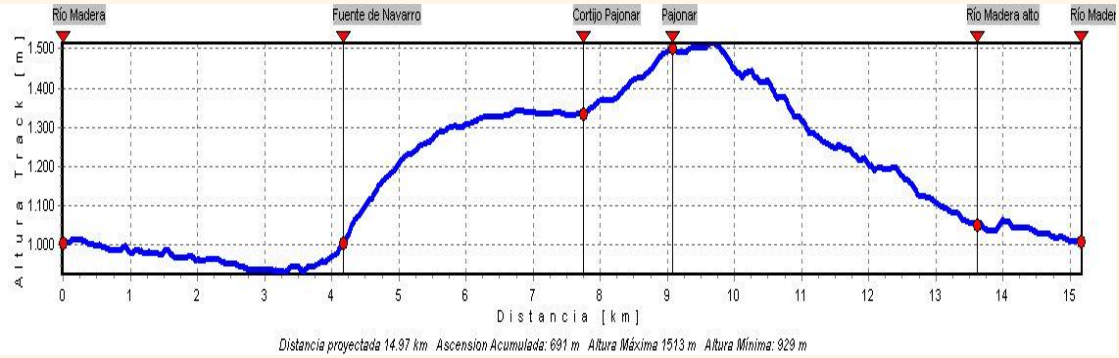
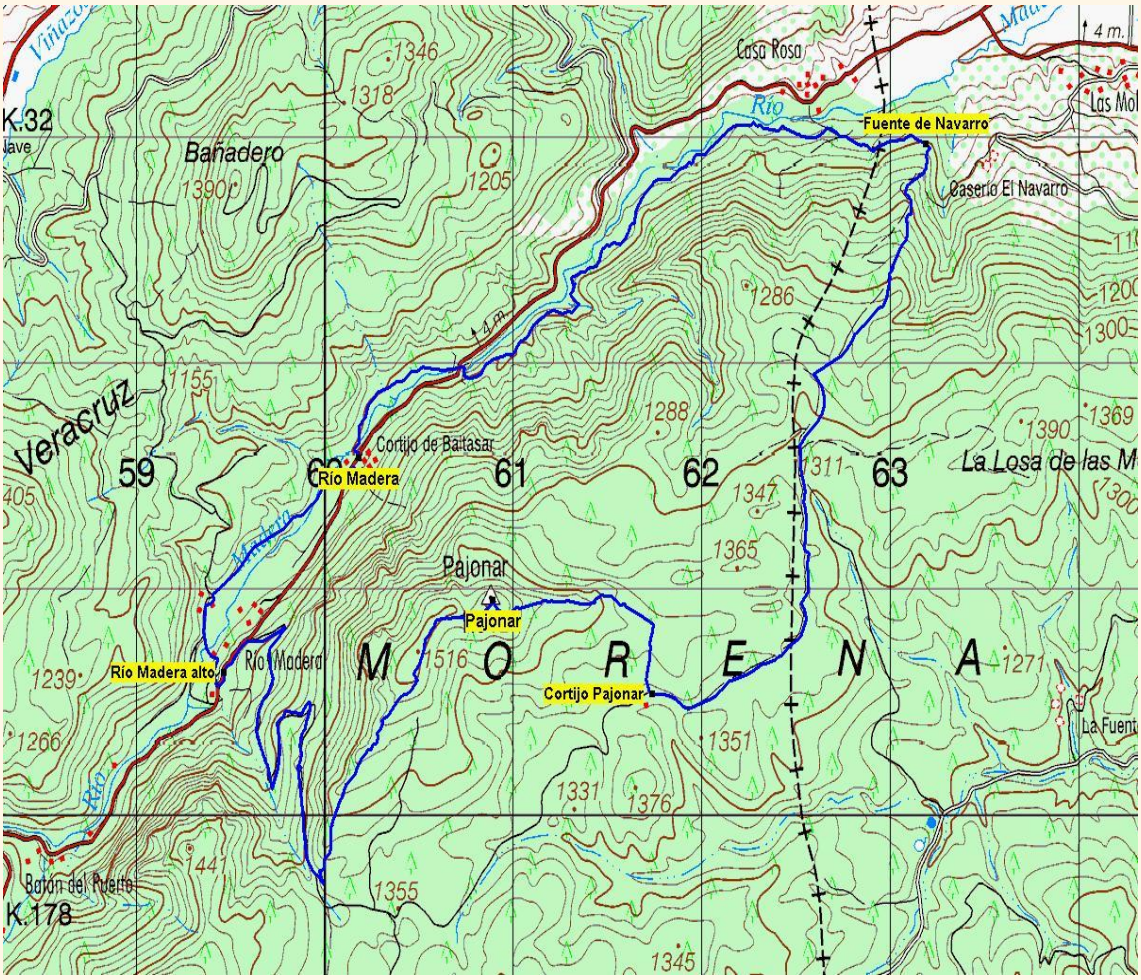
Mapa de la ruta