

Ruta B.T.T.



20 y 21 de Mayo de 2023

“En busca de las lagunas de Ruidera”



Organiza:

**Centro
Excursionista
de Albacete**



DATOS DE INTERÉS

LUGAR DE SALIDA	El Bonillo.
CICLABILIDAD	99 %
INSCRIPCIONES	Hasta completar plazas (limitadas).
DIFICULTAD	Media.
COORDINADORES	Jesús Moya Mora (629107065) y Pedro Córcoles Pla (687908216)

INSCRIPCIONES Y CUOTA

Hasta que se completen las plazas. Hay que rellenar el formulario de inscripción ubicado en la página Web del CEA www.centroexcursionistaab.es. Lo encontrareis en la **pestaña actividades**. Se os contestará por e-mail la adjudicación de la plaza, indicándose el importe y la forma de realizar el ingreso en la cuenta del CEA.

Nunca se debe realizar el ingreso antes de haber hecho la inscripción y recibido la conformidad.

CUOTA	PARTICIPANTE
CON LICENCIA	6 €
SIN LICENCIA	10 €

- La cuota incluye seguro accidentes y coordinadores de ruta.
- En caso de renuncia únicamente se devolverá el 75 % de lo ingresado si se comunica con 7 o más días de antelación, y el 50 % si es con menos de 7 días. No acudir el día de la ruta no da derecho a ninguna devolución. En cualquier caso, se descontarán los gastos generados previamente como la tramitación del seguro, comisiones bancarias, etc.

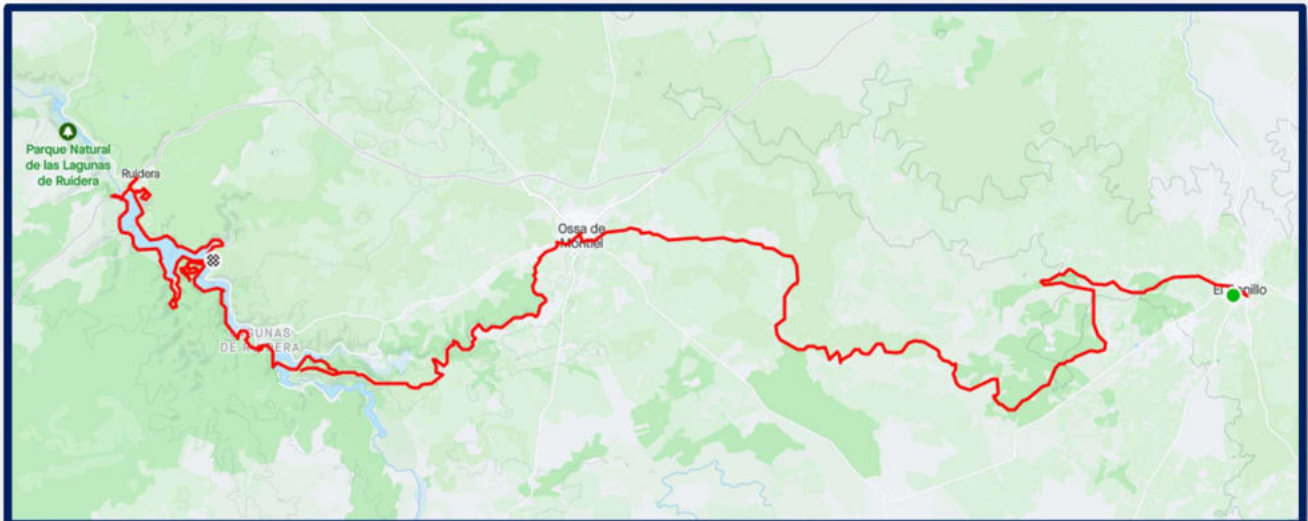
OBSERVACIONES IMPORTANTES

- **Desplazamiento hasta El Bonillo en coches particulares.**
- **GASTOS COMPARTIDOS durante las dos etapas de la ruta.**
- En la página web del C.E.A. figuran las “Condiciones Generales de Participación”. La inscripción a cualquiera de las actividades organizadas por esta Asociación implica que se conocen, asumen y aceptan las mismas.
- Para participar en las actividades organizadas por el Centro Excursionista de Albacete es obligatorio disponer de seguro de accidentes. A los participantes que no tengan Licencia Federativa para BTT se les tramitará un seguro individual para ese día con la

compañía aseguradora. Las prestaciones, condiciones y coberturas se encuentran expuestas en dicha página web.

ETAPA 1: El Bonillo – Hotel La Cañada (Laguna Colgada)

Distancia: 71,20 km – Desnivel: 701 m




La salida será sobre las 8:30 desde la rotonda del parque en el estado soberano e independiente de **El Bonillo**. Cruzaremos todo el pueblo hasta coger un camino que nos adentra en una zona de pinos repoblada allá por los años 50. Recorreremos varios kilómetros de pistas interminables y alguna que otra senda, un poco *rompe-piernas*, con cañadas en las que en circunstancias normales nos encontraríamos con agua, ya que en ellas se recogen en épocas más lluviosas las primeras aguas que abastecen a las **Lagunas de Ruidera**.

Más adelante pasaremos por el *cortijo del Infierno* que goza de un enclave privilegiado, y más tarde llegaremos a la *finca del Espinillo* dedicada al cultivo de regadío de varios productos (pimientos, cebollas, ajos,...). Poco a poco llegaremos a la localidad de Ossa de Montiel, donde realizaremos una parada para reponer fuerzas en el *Bar Chicuelo*.

Tras el merecido tentempié, reiniciaremos la marcha y nos iremos adentrando en zonas más quebradas, hasta llegar al *mirador de La cruz de las Monjas*, desde donde podremos disfrutar de unas espectaculares vistas, al frente la *laguna de San Pedro* y a la izquierda la *laguna Tinaja*. Para descender, existen algunas sendas muy técnicas que nosotros obviaremos, y lo haremos por otra, que aunque menos peligrosa, hay que bajar con cuidado y atención.

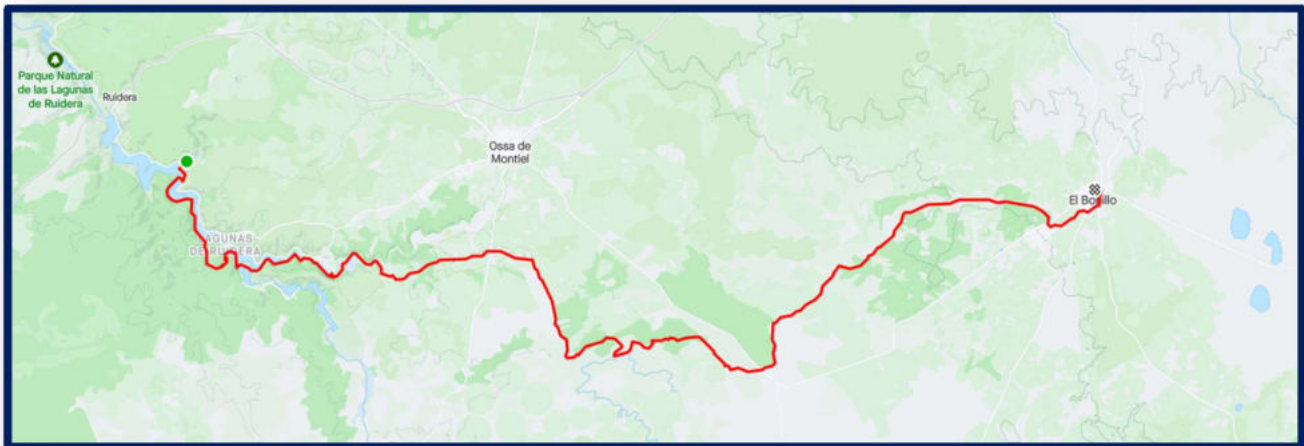
Tras el descenso, enlazaremos con otra senda que va junto a la laguna San Pedro e iremos por toda la orilla disfrutando de las magníficas vistas. Llegaremos hasta el camping Los Batanes, rodeándolo por su parte trasera, por una senda muy interesante (je, je, je, habrá un tramo en el que tendremos que descabalgarnos nuestras monturas), la cual nos lleva a las lagunas Redondilla, La Lengua y La Batana. En esta última dejaremos la orilla de las Lagunas para subir a los tres miradores por un camino que asciende por la izquierda, disfrutaremos de las vistas y regresaremos a la senda original de las Lagunas hasta que lleguemos a Ruidera. Una vez allí, ascenderemos al mirador de la Laguna del Rey. Posteriormente descenderemos y cogeremos la carretera hasta llegar al lugar de descanso de esta jornada, el *Hotel La Cañada*, donde daremos por finalizada la ruta de este día. **Dispondremos de alojamiento, cena y desayuno por un precio de 55 euros.**



Extraordinarias vistas de las lagunas

ETAPA 2: Hotel La Cañada (Laguna Colgada) – El Bonillo

Distancia: 45,40 km – Desnivel: 591 m



Tras el desayuno de rigor, intentaremos salir lo antes posible (sobre las 08.00) para poder llegar con tiempo a El Bonillo y poder prepararnos tranquilamente para la comida que nos espera allí. Saldremos por la carretera en dirección al Albergue Alonso Quijano, pasado éste cogeremos a la derecha una senda que nos llevará de vuelta por parte del recorrido que hicimos en la jornada anterior junto a las lagunas. En una jornada tranquila pasaremos por las inmediaciones del Castillo de Rochafriada y por zonas de sabinas que nos llevarán por un entramado de caminos bien marcados hasta El Bonillo.

Después de una merecida ducha podremos disfrutar de unas cañas antes de degustar el menú que nos ofrecerán en la Fonda Santiago, donde daremos por finalizada unas estupendas jornadas de bici de montaña.

RECOMENDACIONES

- Informarse de las previsiones del tiempo para llevar el equipo que resulte más adecuado. Mochila pequeña, con algo de comida (frutos secos, barritas,...) y agua. Podremos coger agua en Ossa de Montiel.

FOTOS



Creo que Jesús se ha perdido...



Uno de los miradores de las Lagunas de Ruidera



Senda de Abel

Salto del Hundimiento