

XII CAMPAMENTO B.T.T. LA PUMARICA (RIÓPAR)

Del 30 de mayo al 3 de junio de 2023

Organiza:

Centro Excursionista de Albacete



*Texto:
Maquetación, gráficos y fotos:*

*Paco Noguero
Pedro Córcoles*



INFORMACIÓN GENERAL

El **XII Campamento B.T.T. Riópar 2023** consta de 4 rutas circulares; la primera, segunda y cuarta saliendo desde La Pumarica (refugio del Centro Excursionista de Albacete situado en La Dehesa, pedanía de Riópar), y la tercera desplazándonos en coches desde el refugio a Villaverde de Guadalimar, para comenzar y terminar allí esta dura ruta.

El **desplazamiento hasta La Pumarica** será por cuenta de los participantes, por sus propios medios (coches particulares, etc.). Las **pernoctaciones** serán los *días 30 y 31 de mayo, y 1 y 2 de junio*. El refugio sólo dispone de mantas y colchas para las camas, debiendo cada participante llevar sus propias sábanas (o saco de dormir, saco-sábana, etc.) así como toalla y artículos de aseo personal.

La filosofía de esta actividad no es competitiva, por lo que las rutas se harán a un nivel aproximado al grupo que se forme. Dicho esto, que quede claro que se trata de disfrutar los recorridos que se van a realizar, no habiendo tiempo límite para acabar cada etapa; de todas maneras, hay que tener un estado de forma aceptable porque estas rutas, realizadas en la Sierra de Segura y de Alcaraz, no son nada suaves, más bien al contrario, hay bastantes desniveles positivos en cada una de ellas.

El **apartado de la alimentación** es el siguiente:

- **DESAYUNOS:** se desayunará los 4 días en La Pumarica. Básicamente sería a base de leche, café, cacao, tostadas, mantequilla, mermelada, galletas, bollería, zumo, jamón cocido y queso.
- **ALMUERZOS:** la primera etapa se almuerza en Villaverde de Guadalimar en el *A1-bar*; la segunda etapa con bocadillo que se encargaría en el *restaurante San Juan* la noche anterior; la tercera etapa se almuerza en Siles, y la cuarta etapa con bocadillo.
- **COMIDAS:** la primera etapa se come en Cotillas, en el *bar Sierra del Calar*; la segunda etapa se come con bocadillo; la tercera etapa se comería en Siles, en el *bar La Ermita*; y la cuarta etapa, Comida de despedida en el *Hostal restaurante Los Bronces*.



- **CENAS:** martes, miércoles y jueves en el *restaurante San Juan*, y viernes en el *Hostal restaurante Los Bronces*.
Se comprará fruta para todas las etapas, y que serían plátanos, naranjas y manzanas.
Los gastos de toda la alimentación serán a medias entre todos los participantes, incluidos los Guías-Monitores.

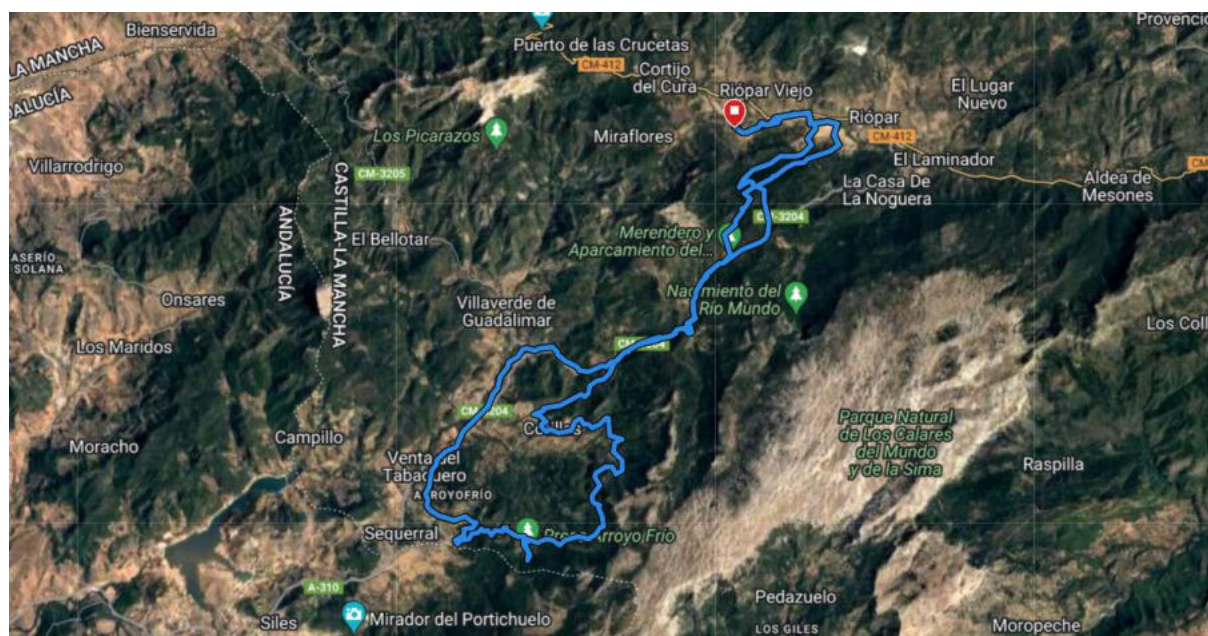
DATOS DE INTERÉS		
LUGAR DE SALIDA	La Pumarica (La Dehesa, Riópar).	
CICLABILIDAD	99 %	
INSCRIPCIONES	Hasta completar plazas (limitadas).	
DIFICULTAD	Alta.	
COORDINADORES	Paco Noguero (690131102) Pedro Córcoles (687908216)	
CUOTAS (POR DÍA)		
ACTIVIDAD	3,00 €	
ALOJAMIENTO	7,00 € <i>SOCIOS C.E.A.: 2,20 €</i>	
SEGURO	2,00 €	
EJEMPLO PARA LOS 4 DÍAS		
SOCIO C.E.A.	SOCIO PARTICIPANTE CON SEGURO	SOCIO PARTICIPANTE SIN SEGURO
20,80 €	40,00 €	48,00 €
Gastos de limpieza de La Pumarica: 35,00 € (A pagar entre todos los participantes, incluidos los guías-monitores)		



Etapa 1 - Miércoles 31/05/2023

ARROYO FRÍO

50,8 km / Desnivel +: 1.359 m



Ruta que comenzamos desde el refugio del Centro Excursionista de Albacete, situado en la aldea de La Dehesa, en el término municipal de Riópar. Iremos hasta *La Casa de las Tablas* para coger un camino que pasa al lado del *Camping de Riópar* y que sube por el barranco que forma el *Arroyo de Casa Rosa*.

Atravesamos el *Campamento de San Juan* para ascender hasta el *Puerto del Arrenal*, situado entre el *Padroncillo* y el *Cerro de los Ladrones*; desde

aquí ya iremos en descenso pasando por *Cueva Ahumada* y bordeando el *Arroyo de la Puerta* hasta La Resinera, antiguo lugar donde se almacenaba la resina de los pinos que se elaboraba para diferentes usos.




Campamento de San Juan. El Padroncillo y sus antenas al fondo.

Iremos por la carretera en dirección Siles hasta llegar al cruce que nos llevará en ascenso por la carreterilla serpenteante que sube a *Arroyo Frío*, y más adelante al embalse del mismo nombre situado en la ladera del *Calar del Mundo*. El lugar donde está situado el pequeño embalse es muy hermoso y rodeado de vegetación muy variada, y donde disfrutaremos contemplando sus aguas cristalinas.



Arroyo Frío

Desde este magnífico entorno nos dirigimos bordeando la cara oeste del Calar del Mundo hasta la *Peña del Águila* pasando por debajo de la *Peña de la Lastra* a nuestra derecha. Llegaremos a *Cotillas*, y después de una parada a comer algo, bordearemos el *castillo de la Yedra* dejándolo a la derecha, para ir hacia Cueva Ahumada; tomamos la carretera que va de Siles a Riópar para pasar por el *Puerto del Arenal* y bajar al cruce del Campamento San Juan.



Peña del Cambrón al fondo

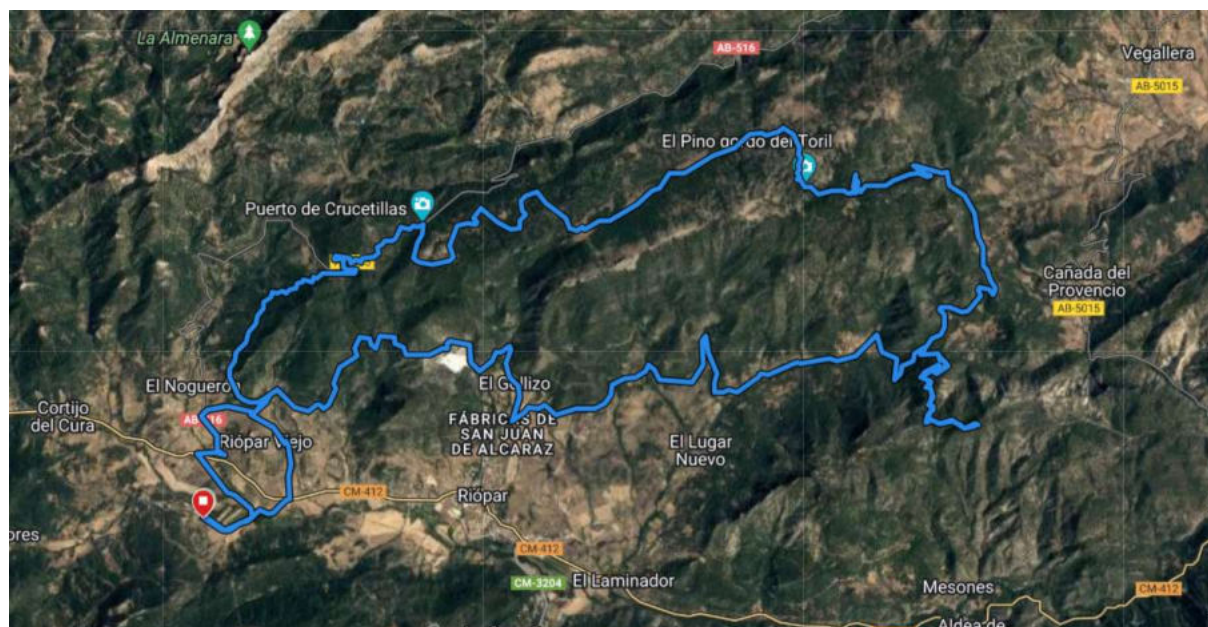
Desde esta zona, también llamada *Roblellano*, iremos en dirección noreste pasando por el *Cortijo de Pompanares* hasta Casa de las Tablas para terminar esta ruta en La Pumarica.

DISTANCIAS PARCIALES ARROYO FRÍO		
LUGAR	DISTANCIA PARCIAL	DISTANCIA ACUMULADA
LA PUMARICA	0,00	0,00
EL LAGUNAZO	4,15	4,15
CAMPAMENTO SAN JUAN	1,60	5,75
PUERTO DEL ARENAL	2,26	8,01
LA RESINERA	9,60	17,61
ARROYO FRÍO	6,82	24,43
LAGUNA DE ARROYO FRÍO	1,10	25,53
COTILLAS	8,10	33,63
CUEVA AHUMADA	4,50	38,13
PUERTO DEL ARENAL	4,50	42,63
CAMPAMENTO SAN JUAN	2,35	44,98
COLLADO DEL JARAL	1,63	46,61
LA PUMARICA	1,54	48,15

Etapa 2 - Jueves 01/06/2023

PINO DEL TORIL

42,5 km / Desnivel +: 1.400 m



Salida desde La Pumarica en dirección Riópar, y al cruzar el *río de la Vega* torcemos a la izquierda vadeando el *Arroyo del Noguero* para dirigirnos hacia *Riópar Viejo*. Tomamos un carril en buen estado pasando por *El Villar*, *Fuente Grande* y *El Gollizo*; justo antes de llegar a Riópar vamos a la izquierda por un camino dirección este hasta coger la carretera que va de *Lugar Nuevo* a la *Cañada del Provencio*.



Seguimos casi unos cuatro kilómetros hasta el *Puerto del Helechal*, collado en el cual dejamos la carretera y seguiremos ascendiendo a la derecha hasta culminar la subida en la caseta que hay situada en el *pico del Helechal* (1.396 mts). Desde este espectacular mirador de 360° volvemos sobre nuestros pasos hasta el Puerto del Helechal para tomar la carretera otra vez durante unos 700 metros para coger un carril a la izquierda que nos llevará en una larga subida hasta el *Collado del Judío* (1.527 mts), lugar donde se encuentra uno de los ejemplares arbóreos más longevos de la *Sierra del Agua*, el *Pino Gordo del Toril*.



Saltamos al otro lado del cordel que forman las *Crestas del Gallinero* y descendemos por un sendero hasta llegar al *Arroyo del Toril*, donde tomamos en dirección oeste por un **poljé** (*depresión en un macizo de roca kárstica de grandes dimensiones a modo de valle alargado y cerrado, de fondo plano, de gran tamaño y contornos irregulares*) que forman los montes de La Peguera y el Gallinero y que nos llevará hasta el *cortijo del Maloja*. Desde este caserío seguiremos subiendo hasta llegar al *Puerto de las Crucetillas* situado en la carretera, donde bajaremos en dirección a Riódpar durante 2 kilómetros para coger una senda en bajada a la altura del *Cortijo de la Toba* que nos llevará hasta *Riódpar Viejo*.

500 metros antes de llegar a Riódpar Viejo cogemos un sendero hacia el *Cortijo de la Humildad*, donde hay una encina majestuosa en el mismo camino que nos llevará a cruzar la carretera que va de Riódpar a Salobre, Y desde este punto, y en un pequeño tramo llegaríamos al refugio situado en La Dehesa, final de esta dura ruta.



Puerto de las Crucetillas



Arroyo del Noguerón



Pino Gordo del Toril

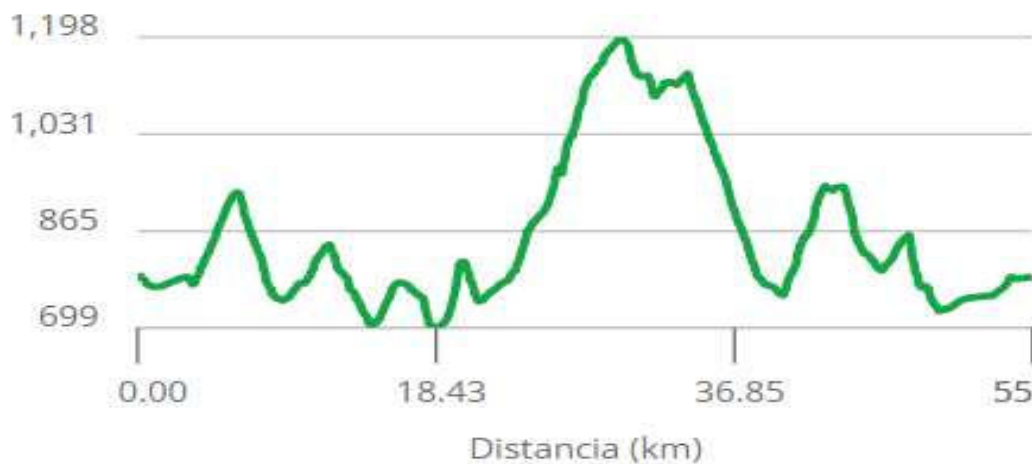
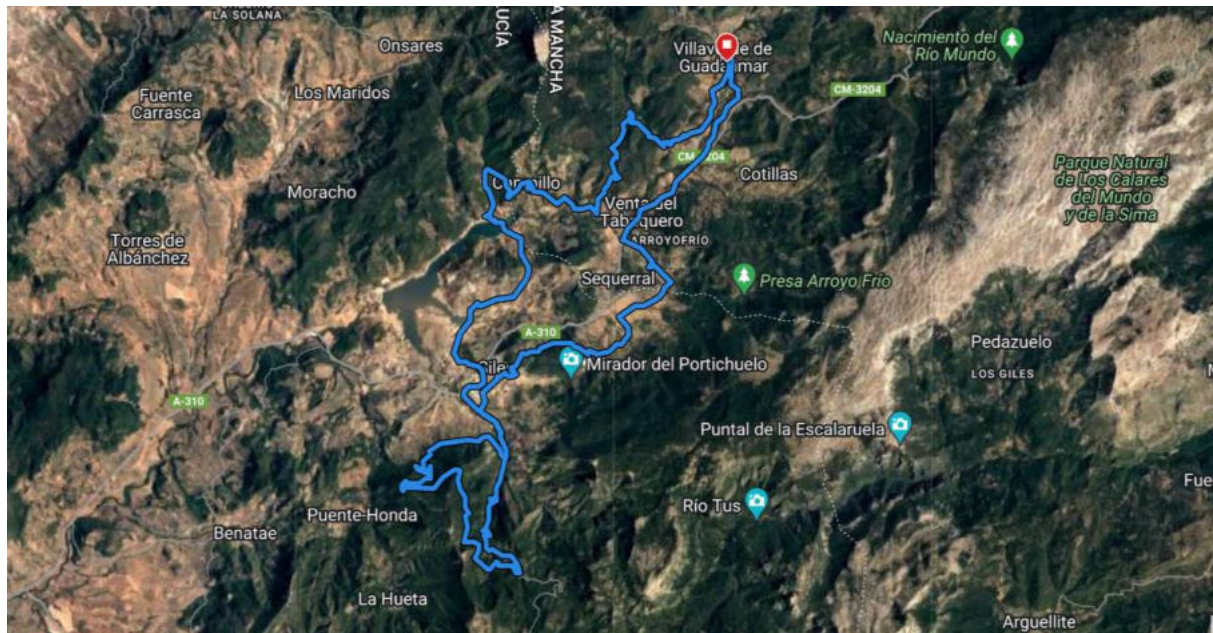
DISTANCIAS PARCIALES PINO DEL TORIL		
LUGAR	DISTANCIA PARCIAL	DISTANCIA ACUMULADA
LA PUMARICA	0,00	0,00
FUENTE GRANDE	6,26	6,26
EL GOLLIZO	2,68	8,94
RIÓPAR	0,92	9,86
ARROYO SALADO	3,25	13,11
PUERTO DEL HELECHAL	3,76	16,87
PICO DEL HELECHAL	2,33	19,20
PUERTO DEL HELECHAL	2,33	21,53
ARROYO DE LA PEGUERA	3,40	24,93
NAVA	1,87	26,80
PINO DEL TORIL	0,70	27,50
BARRANCO PINO TORIL	1,24	28,74
CORTIJO EL MALOJAL	2,47	31,21
PUERTO CRUCETILLAS	3,64	34,85
SENDA LA TOBA	2,08	36,93
CTRA. RIÓPAR VIEJO	3,16	40,09
CORTIJO LA HUMILDAD	0,95	41,04
LA PUMARICA	1,60	42,64



Etapa 3 - Viernes 02/06/2023

VILLAVERDE – SILES

55,3 km / Desnivel +: 1.382 m



Salida de *villaverde de Guadalimar* yendo paralelos al río del mismo nombre hasta llegar a la altura de la Resinera, donde nos adentraremos hacia la zona de *Carrascosa*. Después tomaremos dirección sur hacia unas pequeñas aldeas como *Sequerral*, *Parrizón*, *Campillo* y *Cañada del Señor*, ésta última situada a los pies del *embalse de Siles*; desde aquí cruzamos el pantano por un puente y rodeando el *monte de Los Cerrillos* volvemos a



pasar por otro brazo del embalse para ya dirigirnos a Siles en una corta pero dura subida.



Magníficas vistas de Siles

Tras almorzar en este bello pueblo que domina todo el valle del río Guadalimar nos dirigimos por otro valle más estrecho del *Arroyo de los Molinos* hasta la *Peña del Olivar*, lugar que, en verano, y si el arroyo lleva suficiente agua, se convierte en una zona de baño y descanso.



Zona de baño en la Peña del Olivar

Desde este punto cogemos en dirección contraria el GR-247 rodeando por la cara norte el *Cerro Bucentina* y en continua ascensión hasta una de las aristas a la altura de un cortafuegos (1.195 mts).

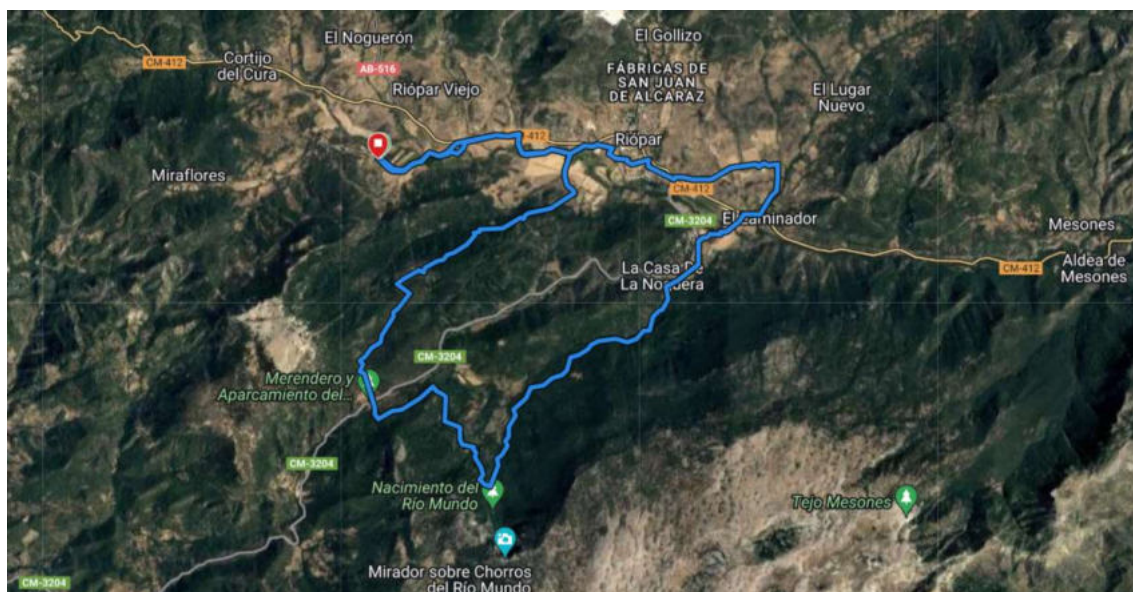
Descendemos por la cara este del Cerro Bucentina, pasando por el *camping Fuente de la Canalica* (hoy en día cerrado) hasta coger la carretera a la izquierda que nos bajará nuevamente a Siles. Subimos a la parte alta del pueblo hasta la plaza de toros y tomamos un camino que pasa por el *collado Mil García* rodeando *Hoya Borrega* por el lado norte para descender a la *Vega de Castro Bayona*.

Brincamos al *valle de Río Frío* para tomar la carretera en dirección a Villaverde de Guadalajara pasando por la *venta del Tabaquero* y *La Resinera*, y ya yendo paralelamente río arriba por el Guadalimar hasta finalizar esta dura y espectacular ruta en Villaverde.

DISTANCIAS PARCIALES VILLAVERDE-SILES		
LUGAR	DISTANCIA PARCIAL	DISTANCIA ACUMULADA
VILLAVERDE	0,00	0,00
CORTIJO LOS SERRANOS	2,91	2,91
CAMINO DEL CAMPILLO	5,12	8,03
PARRIZÓN	1,63	9,66
CAMPILLO	0,92	10,58
CAÑADA DEL SEÑOR	3,12	13,70
PANTANO DE SILES	3,98	17,68
SILES	1,77	19,45
PEÑA DEL OLIVAR	2,96	22,41
CERRO BUCENTAINA	6,64	29,05
FUENTE DE LA CANALICA	3,63	32,68
PEÑA DEL OLIVAR	4,90	37,58
SILES	2,88	40,46
VEGA DE CASTROBAYONA	5,16	45,62
RÍO FRÍO	2,45	48,07
VENTA DEL TABAQUERO	1,80	49,87
LA RESINERA	1,67	51,54
VILLAVERDE	3,37	54,91



Etapa 4 - Sábado 03/06/2023
CHARCO DE LAS TRUCHAS
 23,6 km / Desnivel +: 577 m



Cuarta y última ruta del XII Campamento B.T.T. de Riopar, en la que haremos un recorrido más corto que en las anteriores etapas, pero no por ello menos intenso, al revés, en la zona de Riopar no hay ruta de descanso, porque todo es subir y bajar.






Salida desde La Pumarica e iremos bordeando el *río de la Vega* hasta llegar a la altura del *cementerio de Riópar*, donde giramos a la derecha, ya en continuo ascenso, hacia el *Cortijo de Pompanares* y más adelante pasar por el *Campamento San Juan*.



Desde este bello paraje ascenderemos hasta el *Puerto del Arena1*, donde tomamos una senda que nos llevará a la carretera de *Los Chorros*; llegamos a la zona de aparcamiento del *Nacimiento del río Mundo* y vadearemos el río para coger otra senda que nos dirigirá hasta el **Charco de las Truchas**, zona donde hay un pequeño embalse de aguas cristalinas.



Desde el Charco de las Truchas iremos bordeando el río Mundo por su margen derecha en continuo descenso (aunque nos toparemos con alguna corta tachuela) hasta llegar al *paso de la viga* donde pasaremos a la otra margen del río. Transitaremos debajo de la *Casa de la Noguera* para dirigirnos hacia la *venta Abdón*, cruzamos la carretera a la altura de *El Laminador* hasta tomar el *Camino de Lugar Nuevo* a la izquierda hacia Riópar; ya desde aquí nos dirigimos hacia el final de esta bella ruta en La Pumarica yendo paralelamente al río de la Vega.

DISTANCIAS PARCIALES CHARCO DE LAS TRUCHAS		
LUGAR	DISTANCIA PARCIAL	DISTANCIA ACUMULADA
LA PUMARICA	0,00	0,00
CORTIJO DE POMPANARES	3,43	3,43
CAMPAMENTO SAN JUAN	2,38	5,81
PUERTO DEL ARENAL	2,27	8,08
CARRETERA DE LOS CHORROS	1,02	9,10
RÍO MUNDO	1,90	11,00
RÍO MUNDO (PASO DE LA VIGA)	4,14	15,14
VENTA ABDÓN	1,82	16,96
RIÓPAR	2,35	19,31
RÍO DE LA VEGA	1,30	20,61
LA PUMARICA	3,42	24,03

