

XIII CAMPAMENTO B.T.T. LA PUMARICA (RÍÓPAR)

24 y 25 de mayo de 2025

Organiza:

Centro Excursionista de Albacete



INFORMACIÓN GENERAL

El **XIII Campamento B.T.T. Riópar 2025** consta de 2 rutas circulares, ambas con salida y llegada en **La Pumarica** (refugio del Centro Excursionista de Albacete situado en La Dehesa, pedanía de Riópar).

El **desplazamiento hasta La Pumarica** será por cuenta de los participantes, por sus propios medios (coches particulares, etc.). Las **pernoctaciones** serán los **días 23 y 24 de mayo**. El refugio sólo dispone de mantas y colchas para las camas, debiendo cada participante llevar sus propias sábanas (o saco de dormir, saco-sábana, etc.) así como toalla y artículos de aseo personal.

La filosofía de esta actividad no es competitiva, por lo que las rutas se harán a un nivel aproximado al grupo que se forme. Dicho esto, que quede claro que se trata de disfrutar los recorridos que se van a realizar, no habiendo tiempo límite para acabar cada etapa; de todas maneras, hay que tener un estado de forma aceptable porque estas rutas, realizadas en la Sierra de Segura y de Alcaraz, no son nada suaves, más bien al contrario, hay bastantes desniveles positivos en cada una de ellas.

El **apartado de la alimentación** es el siguiente:

- **DESAYUNOS:** se desayunará los 2 días en La Pumarica. Básicamente sería a base de leche, café, cacao, tostadas, mantequilla, mermelada, galletas, bollería, zumo, jamón cocido y queso.



- **ALMUERZOS:** en la primera etapa se almuerza en Siles y la segunda etapa con bocadillo que se encargaría en el restaurante donde se cene la noche anterior.
 - **COMIDAS:** en la primera etapa se come en Siles, en un *bar por determinar*, y en la segunda etapa se hará comida de despedida en un bar o restaurante de Riópar, por determinar.
 - **CENAS:** en un bar/restaurante de Riópar, aún por determinar.
- Se comprará fruta para todas las etapas, y que serían plátanos, naranjas y manzanas.

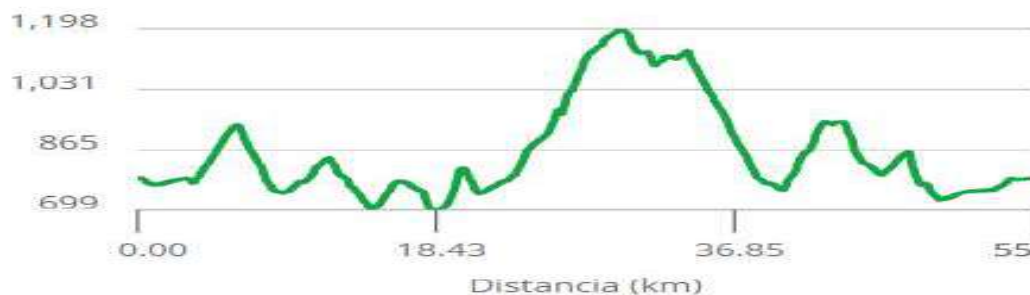
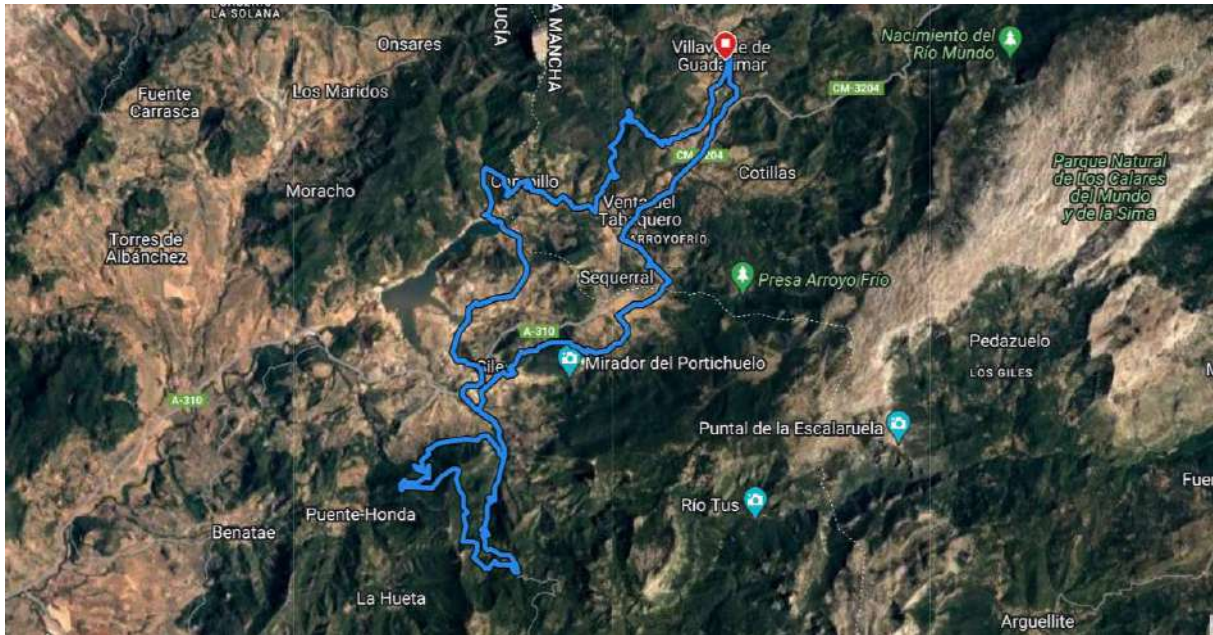
Los gastos de toda la alimentación serán a medias entre todos los participantes, incluidos los Guías-Monitores.

DATOS DE INTERÉS		
LUGAR DE SALIDA	La Pumarica (La Dehesa, Riópar).	
CICLABILIDAD	95 %	
INSCRIPCIONES	Hasta completar plazas (limitadas).	
DIFICULTAD	Media-Alta.	
COORDINADORES	Alejandro González (666024301) Pedro Córcoles (687908216)	
CUOTAS (POR DÍA)		
ACTIVIDAD	Socios: 4,00 € No socios: 5,00 €	
SEGURO	2,00 €	
EJEMPLO PARA LOS 2 DÍAS		
	Socio	No Socio
CON Seguro	8,00 €	10,00 €
SIN Seguro	8,00 €	14,00 €
Gastos de limpieza de La Pumarica: 35,00 € (A pagar entre todos los participantes, incluidos los guías-monitores)		

Etapa 1 – Sábado, 24/05/2025

VILLAVERDE – SILES

55,3 km / Desnivel +: 1.382 m



Nos desplazaremos con nuestros coches hasta *villaverde de Guadalimar* donde será la salida de nuestra etapa, yendo paralelos al río del mismo nombre hasta llegar a la altura de la Resinera, donde nos adentraremos hacia la zona de *Carrascosa*. Después tomaremos dirección sur hacia unas pequeñas aldeas como *Sequera*, *Parrizón*, *Campillo* y *Cañada del Señor*, ésta última situada a los pies del *embalse de Siles*; desde aquí cruzamos el pantano por un puente y rodeando el *monte de Los Cerrillos* volvemos a pasar por otro brazo del embalse para ya dirigirnos a Siles en una corta pero dura subida.



Magníficas vistas de Siles

Tras almorzar en este bello pueblo que domina todo el valle del río Guadalimar nos dirigimos por otro valle más estrecho del *Arroyo de los Molinos* hasta la *Peña del Olivar*, lugar que, en verano, y si el arroyo lleva suficiente agua, se convierte en una zona de baño y descanso.



Zona de baño en la Peña del Olivar

Desde este punto cogemos en dirección contraria el GR-247 rodeando por la cara norte el *Cerro Bucentina* y en continua ascensión hasta una de las aristas a la altura de un cortafuegos (1.195 mts).

Descendemos por la cara este del Cerro Bucentina, pasando por el *camping Fuente de la Canalica* (hoy en día cerrado) hasta coger la carretera a la izquierda que nos bajará nuevamente a Siles. Subimos a la parte alta del pueblo hasta la plaza de toros y tomamos un camino que pasa por el *collado Mil García* rodeando *Hoya Borrega* por el lado norte para descender a la *Vega de Castro Bayona*.

Brincamos al *valle de Río Frío* para tomar la carretera en dirección a Villaverde de Guadalimar pasando por la *Venta del Tabaquero* y *La Resinera*, y ya yendo paralelamente río arriba por el Guadalimar hasta finalizar esta dura y espectacular ruta en Villaverde.

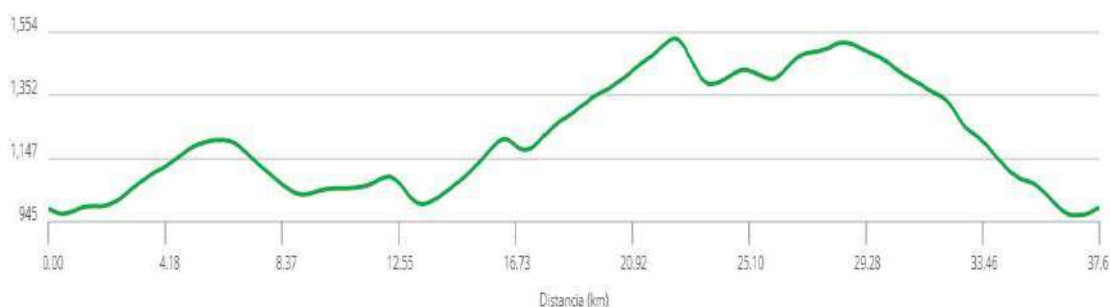
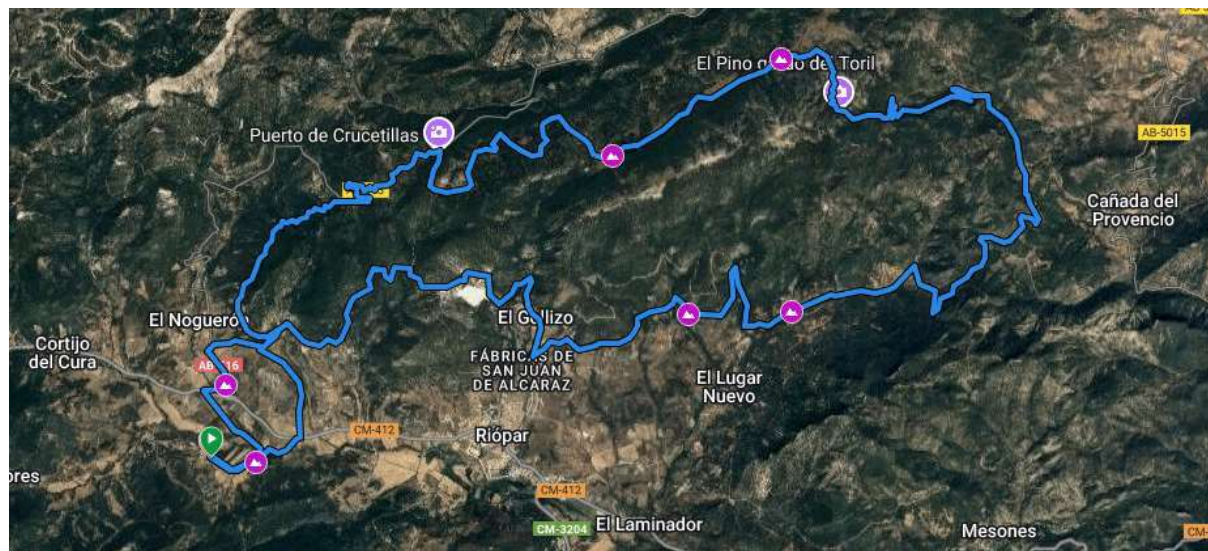
DISTANCIAS PARCIALES VILLAVERDE-SILES		
LUGAR	DISTANCIA PARCIAL	DISTANCIA ACUMULADA
VILLAVERDE	0,00	0,00
CORTIJO LOS SERRANOS	2,91	2,91
CAMINO DEL CAMPILLO	5,12	8,03
PARRIZÓN	1,63	9,66
CAMPILLO	0,92	10,58
CAÑADA DEL SEÑOR	3,12	13,70
PANTANO DE SILES	3,98	17,68
SILES	1,77	19,45
PEÑA DEL OLIVAR	2,96	22,41
CERRO BUCENTAINA	6,64	29,05
FUENTE DE LA CANALICA	3,63	32,68
PEÑA DEL OLIVAR	4,90	37,58
SILES	2,88	40,46
VEGA DE CASTROBAYONA	5,16	45,62
RÍO FRÍO	2,45	48,07
VENTA DEL TABAQUERO	1,80	49,87
LA RESINERA	1,67	51,54
VILLAVERDE	3,37	54,91



Etapa 2 – Domingo 25/05/2025

PINO DEL TORIL

37,71 km / Desnivel +: 1.145 m



NOTA IMPORTANTE: *Se elimina en esta etapa la subida al Puerto del Helechal para acortar e intentar llegar con más tiempo para la ducha y la comida. Es posible que haya que modificar también un pequeño tramo cerca de El Gollizo debido al mal estado de una senda.*

Salida desde La Pumarica en dirección Riópar, y al cruzar el *río de la Vega* torcemos a la izquierda vadeando el *Arroyo del Noguerón* para dirigirnos hacia *Riópar Viejo*. Tomamos un carril en buen estado pasando por *El Villar, Fuente Grande y El Gollizo*; justo antes de llegar a Riópar vamos a la izquierda por un camino dirección este hasta coger la carretera que va de *Lugar Nuevo* a la *Cañada del Provencio*.



Seguimos casi unos cuatro kilómetros hasta el *Puerto del Helechal*, collado en el cual dejamos la carretera y seguiremos ascendiendo a la derecha hasta culminar la subida en la caseta que hay situada en el *pico del Helechal* (1.396 mts). Desde este espectacular mirador de 360° volvemos sobre nuestros pasos hasta el Puerto del Helechal para tomar la carretera otra vez durante unos 700 metros para coger un carril a la izquierda que nos llevará en una larga subida hasta el *Collado del Judío* (1.527 mts), lugar donde se encuentra uno de los ejemplares arbóreos más longevos de la *Sierra del Agua*, el *Pino Gordo del Toril*.



Saltamos al otro lado del cordel que forman las *Crestas del Gallinero* y descendemos por un sendero hasta llegar al *Arroyo del Toril*, donde tomamos en dirección oeste por un **poljé** (*depresión en un macizo de roca kárstica de grandes dimensiones a modo de valle alargado y cerrado, de fondo plano, de gran tamaño y contornos irregulares*) que forman los montes de La Peguera y el Gallinero y que nos llevará hasta el *cortijo del Maloja*. Desde este caserío seguiremos subiendo hasta llegar al *Puerto de las Crucetillas* situado en la carretera, donde bajaremos en dirección a Riópar durante 2 kilómetros para coger una senda en bajada a la altura del *Cortijo de la Toba* que nos llevará hasta *Riópar Viejo*.

500 metros antes de llegar a Riópar Viejo cogemos un sendero hacia el *Cortijo de la Humildad*, donde hay una encina majestuosa en el mismo camino que nos llevará a cruzar la carretera que va de Riópar a Salobre, Y desde este punto, y en un pequeño tramo llegaríamos al refugio situado en La Dehesa, final de esta dura ruta.



Puerto de las Crucetillas



Arroyo del Noguerón



Pino Gordo del Toril

DISTANCIAS PARCIALES PINO DEL TORIL		
LUGAR	DISTANCIA PARCIAL	DISTANCIA ACUMULADA
LA PUMARICA	0,00	0,00
FUENTE GRANDE	6,26	6,26
EL GOLLIZO	2,68	8,94
RIÓPAR	0,92	9,86
ARROYO SALADO	3,25	13,11
PUERTO DEL HELECHAL (Eliminado de la ruta)	3,76	16,87
PICO DEL HELECHAL (Eliminado de la ruta)	2,33	19,20
PUERTO DEL HELECHAL (Eliminado de la ruta)	2,33	21,53
ARROYO DE LA PEGUERA	3,40	24,93
NAVA	1,87	26,80
PINO DEL TORIL	0,70	27,50
BARRANCO PINO TORIL	1,24	28,74
CORTIJO EL MALOJAL	2,47	31,21
PUERTO CRUCETILLAS	3,64	34,85
SENDA LA TOBA	2,08	36,93
CTRA. RIÓPAR VIEJO	3,16	40,09
CORTIJO LA HUMILDAD	0,95	41,04
LA PUMARICA	1,60	42,64

