


A la Cueva de la Excomuni3n. En busca de Jaime el Barbudo

S3bado, 21 de febrero de 2026



Organiza: **CENTRO EXCURSIONISTA DE ALBACETE**



DATOS DE INTERÉS	
HORA DE SALIDA	07:00 h. (se ruega absoluta puntualidad)
LUGAR DE SALIDA	Desde Churrería Azorín (Paseo de la Circunvalaci3n, 117)
DISTANCIA	15 Km. aproximadamente
INSCRIPCIONES	Hasta completar plazas
DIFICULTAD	BAJA-MEDIA
ALTURA MÁXIMA	799 m
ALTURA MÍNIMA	512 m
ASCENSO ACUM.	314 m
DESCENSO ACUM.	314 m
COORDINADORES	Pedro C3rcoles (Tfno. 687908216) y Pascual Valls (Tfno. 610303022)

INSCRIPCIONES Y CUOTA

Hasta que se completen las plazas. Hay que rellenar el formulario de inscripci3n ubicado en la p3gina Web del CEA www.centroexcursionistaab.es. Lo encontrareis en la **pestaña actividades**. Se os contestar3 por e-mail la adjudicaci3n de la plaza, indic3ndose el importe y la forma de realizar el ingreso en la cuenta del CEA.

Nunca se debe realizar el ingreso antes de haber hecho la inscripci3n y recibido la conformidad.

CUOTA	SOCIO DE NÚMERO C.E.A	PARTICIPANTE
CON LICENCIA	20 €	23 €
SIN LICENCIA	20 €	25 €

- La cuota incluye desplazamiento en autobús, seguro accidentes y coordinadores de ruta.
- Si se elige tambi3n la comida la cuota se incrementar3 en 30 €.**
- En caso de renuncia únicamente se devolver3 el 75 % de lo ingresado si se comunica con 7 o m3s días de antelaci3n, y el 50 % si es con menos de 7 días. No acudir el día de la ruta no da derecho a ninguna devoluci3n. En cualquier caso, se descontar3n los gastos generados previamente como la tramitaci3n del seguro, comisiones bancarias, etc.

OBSERVACIONES IMPORTANTES

- **ALMUERZO en ruta. No hay fuentes de agua a lo largo de la ruta.**
- En la p3gina web del C.E.A. figuran las “Condiciones Generales de Participaci3n”. La inscripci3n a cualquiera de las actividades organizadas por esta Asociaci3n implica que se conocen, asumen y aceptan las mismas.
- Para participar en las actividades organizadas por el Centro Excursionista de Albacete es obligatorio disponer de seguro de accidentes. A los participantes que no tengan Licencia Federativa se les tramitar3 un seguro individual para ese d3a con la compa3a aseguradora. Las prestaciones, condiciones y coberturas se encuentran expuestas en dicha p3gina web.

RECOMENDACIONES

- Informarse de las previsiones del tiempo para llevar el equipo que resulte m3s adecuado. Mochila peque3a, bastones, calzado de monta3a preferiblemente botas, bebida, comida para el almuerzo y **agua para todo el d3a.**
- Llevar en una bolsa aparte unas zapatillas y una camiseta o ch3ndal secos para cambiarse despu3s de la ruta. Estaremos m3s c3modos y no mancharemos.

INTRODUCCI3N

La **cueva de la Excomuni3n**, tambi3n conocida como **cueva de Jaime El Barbudo** es la m3s imponente de la Sierra de la Pila.

Localizada en la umbr3a de la **Sierra de la Pila**, a unos 685 msnm y en t3rmino municipal de Abar3n, la cavidad est3 asociada al cabalgamiento que estructura buena parte de esta cara norte en escarpes verticales. Se origin3 por erosi3n k3rstica sobre calizas miocenas a partir de dos fracturas principales, una longitudinal y otra transversal a la altura de la actual boca de entrada. La cavidad est3 formada por una 3nica sala de unos 27 metros de profundidad por 10 metros de anchura, con un suelo inclinado que llega a unirse con el techo, cuya altura m3xima alcanza la decena de metros. Tradicionalmente, ha sido empleada como descansadero de ganados, estando emplazada junto a la v3a pecuaria **Cordel de las Pocicas y Cueva de la Excomuni3n**, correspondiente, en parte, con el obsoleto **Camino de Jumilla a Fortuna**, en conexi3n directa con la **Ca3ada Real de Cuenca a Cartagena**.

La cueva fue habitada por el hombre del Neol3tico Final o Calcol3tico Antiguo (entre el IV y el III milenio a.C.) para abastecerse de los recursos naturales que la sierra le ofrec3a, experimentando, a la vez, con una incipiente agricultura. Aqu3 se registr3 un elevado n3mero de piezas correspondientes a cadenas operativas para la confecci3n de herramientas l3ticas. Es, en definitiva, un **yacimiento arqueol3gico** a respetar por el visitante, ya que su subsuelo encierra la cultura

material que permitir3 conocer a los primitivos habitantes de la Sierra de la Pila, as3 como su *paleoambiente*.

M3s recientemente, fue cobijo del **bandolero Jaime «el Barbudo» (1783–1824)**, quien, a la postre, le dar3a seud3nimo a la cueva, tal como se manifiesta en un plano de finales del siglo XIX. Con su cuadrilla, cabalgaba fugitivo de la ley en las primeras d3cadas de esta centuria por las sierras de Crevillente (su pueblo natal), Abanilla, El Carche, Quibas o La Pila; amplio territorio donde ha dejado numerosa toponimia ligada a su persona. Quiz3s fuera desde este lugar de la Sierra de la Pila donde redact3 su solicitud de indulto y el de su cuadrilla el 20 de mayo de 1820, no si3ndole concedido, por lo que sigui3 con sus correr3as hasta su ejecuci3n p3blica en la murciana Plaza de Santo Domingo.

DESCRIPCI3N DE LA RUTA

Iniciamos esta ruta desde un aparcamiento con carteles informativos, habilitado entre dos cruces de pista forestales, una con una puerta met3lica a la derecha y otra sin puerta a la izquierda que es la que tomamos nosotros.

Siguiendo esta pista, que nos lleva entre un bosque de pinos, a unos dos kil3metros y medio nos desviamos por una senda, bien se3alizada con carteles, en direcci3n a la **Cueva de la Excomuni3n** o m3s com3nmente conocida como la **Cueva de Jaime el Barbudo**, un famoso bandolero que se refugi3 en esta sierra y que hizo de esta cueva su escondite.

Una vez que hemos disfrutado e imaginado las aventuras de este bandolero, descendemos unos metros para tomar un sendero a la izquierda que rodea las paredes de la cueva, en ligero ascenso nos lleva nuevamente a una pista forestal. Continuamos por la derecha y en un bonito paseo llegamos al cruce que nos indica la direcci3n al **refugio de Pico Pelado**, lo tomamos y en ligero descenso primero hasta llegar a un aljibe y despu3s en ascenso no muy pronunciado, llegamos hasta el refugio, desde donde disfrutaremos de unas espectaculares vistas de toda la Sierra de la Pila y de sus dos picos emblem3ticos: el **pico de la Pila** y el de los **Cenajos**, cada uno de ellos con sus inconfundibles detalles, la bola de su estaci3n meteorol3gica y una caseta forestal, respectivamente.


El refugio est3 en estado de abandono, pero de estar en condiciones para ello, pasar una noche all3 podr3a ser una experiencia espectacular.

Retrocedemos sobre nuestros pasos y en el cruce que nos llev3 hasta el refugio, en esta ocasi3n giraremos a la izquierda, para ir en continuo descenso hasta donde se inici3 nuestra ruta, descubriendo unos abrevaderos artificiales que recogen el agua de lluvia que abastece a los animales de la zona.

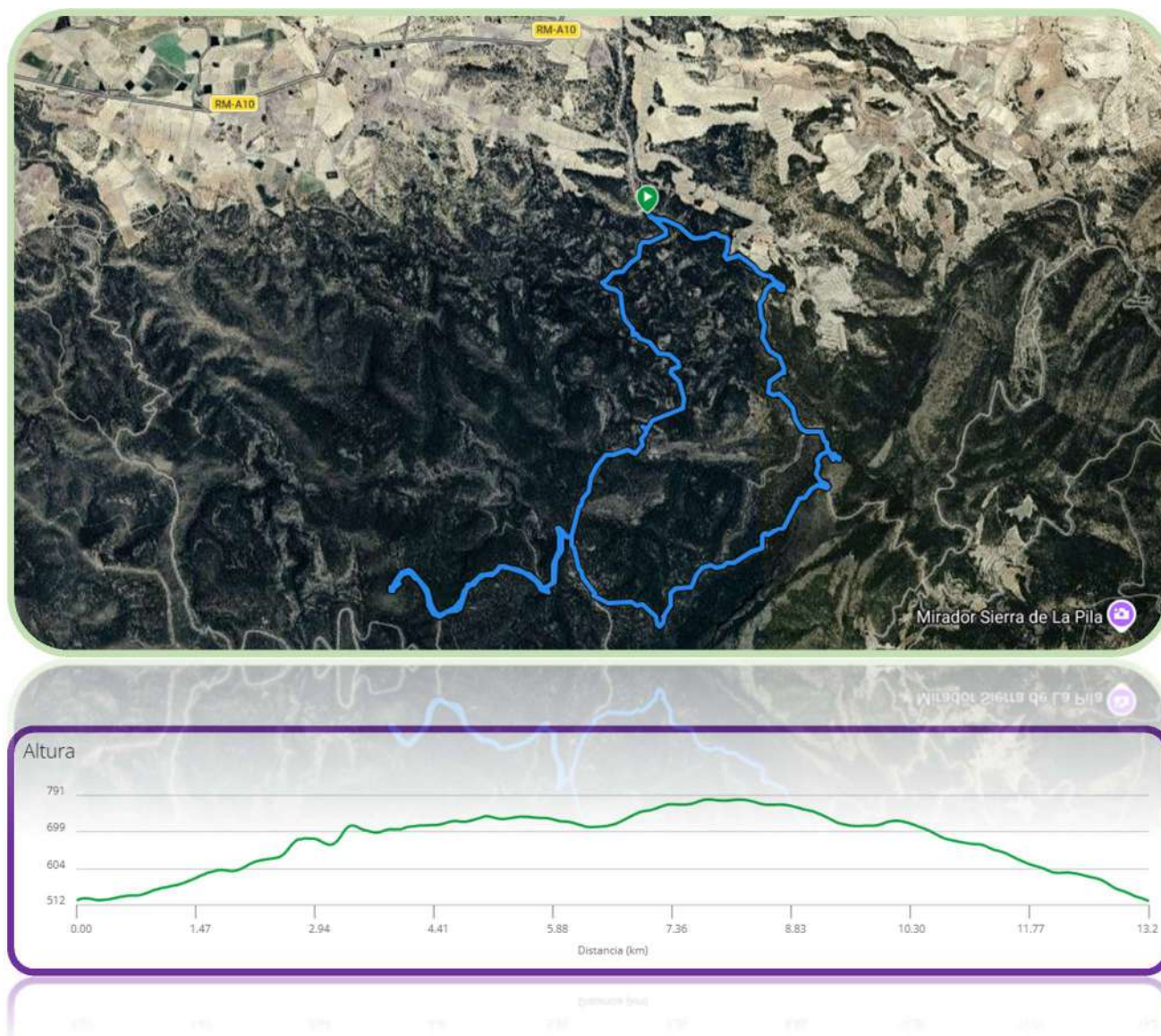
Una vez finalizada esta bonita ruta, nos dirigiremos hasta el restaurante Casablanca, donde est3 prevista nuestra comida.



Alguno de los paisajes que nos ofrece esta bonita ruta.



MAPA Y PERFIL



COMIDA – Restaurante “CASABLANCA”

** MENÚ 30 € **

- Ensalada con atún.
- Entremeses: jam3n y queso, surtido de embutido seco y calamares a la romana.
- Plato principal: cordero/pollo/lomo a la brasa con patatas a lo pobre.
- Postre de la casa: contesa con piña.
- Caf3 o infusi3n.
- Bebidas: vino de la casa, gaseosa, cerveza, refrescos y agua.

IMPORTANTE: Las consumiciones en el bar, antes o despu3s de la comida, no est3n incluidas en la cuota pagada para esta ruta, recomend3ndose abonar dichas consumiciones en el acto.