


PICOS Y CRESTAS

9 de mayo de 2026



DATOS DE INTERÉS

HORA DE SALIDA	6:30 h. (se ruega absoluta puntualidad)
LUGAR DE SALIDA	Pº Circunvalación 134 -entre Churrería Azorín y bar Daniel-
INSCRIPCIONES	Hasta completar plazas
DISTANCIA	25,4 km.
DIFICULTAD	ALTA
NO INCLUIDO	Comida y agua para todo el día.

ALTITUD MÍNIMA 791 m.

ALTITUD MÁXIMA 1796 m.

ASC. ACUMULADA 1463 m.

DES. ACUMULADO 2105 m.

COORDINADORES Jesús A. Moya Mora, Jesús Ortega

INSCRIPCIONES Y CUOTA

	SOCIO DE NÚMERO C.E.A	SOCIO PARTICIPANTE
CON LICENCIA	20	23
SIN LICENCIA	20	25

Hasta que se completen las plazas. Hay que rellenar el formulario de inscripción ubicado en la página Web del CEA www.centroexcursionistaab.es . Lo encontraréis en la pestaña actividades. Se os contestará por e-mail la adjudicación de la plaza, indicándose el importe y la forma de realizar el ingreso en la cuenta del CEA.

Nunca se debe realizar el ingreso antes de haber hecho la inscripción y recibido la conformidad.

- La cuota incluye desplazamiento en autobús, seguro accidentes AXA y coordinadores de ruta.
- En caso de renuncia únicamente se devolverá el 75 % de lo ingresado si se comunica con 7 o más días de antelación, y el 50 % si es con menos de 7 días. No acudir el día de la ruta no da derecho a ninguna devolución. En cualquier caso se descontaran los gastos generados previamente como la tramitación del seguro, comisiones bancarias, etc.

OBSERVACIONES IMPORTANTES

- En la página web del C.E.A. figuran las **“Condiciones Generales de Participación”**. La inscripción a cualquiera de las actividades organizadas por esta Asociación implica que se conocen, asumen y aceptan las mismas.
- Para participar en las actividades organizadas por el Centro Excursionista de Albacete es obligatorio disponer de **seguro de accidentes**. A los participantes que no tengan Licencia Federativa se les tramitará un seguro individual para ese día con la compañía aseguradora AXA. Las prestaciones, condiciones y coberturas se encuentran expuestas en dicha página web.
- La ruta es larga, y es posible que se vuelva tarde a Albacete, intentaremos que no sea más allá de las 22,00 horas.


RECOMENDACIONES

- Informarse de las previsiones del tiempo **para llevar el equipo que resulte más adecuado**. La ruta es exigente, y transcurre en parte por una cresta rocosa. No olvidéis: botas de montaña, bastones, gorra, agua suficiente (no hay fuentes por el camino) y comida para todo el día.
- Llevar en una bolsa aparte unas zapatillas y una camiseta o chándal secos para cambiarse después de la ruta. Estaremos más cómodos y no mancharemos.

DESCRIPCIÓN DE LA RUTA


Comenzaremos la ruta un poco más arriba del Cortijo de Tortas, en el puerto del Barranco. Desviándonos unos metros a la izquierda, enseguida enlazaremos con la senda que se dirige a la Cuerda de las Almenaras. Los primeros resaltes rocosos de la misma dirigen nuestra mirada hacia las cumbres que nos esperan.

Dejando a nuestra derecha la Peña del Grito, descenderemos a la senda que nos encamina hacia la parte más elevada de la Cuerda. El ascenso por una corta e intensa pendiente y una trepada sin dificultad nos llevan hasta ella.



Ante nosotros se extiende un espectacular filo rocoso, con la aleta de tiburón que dibuja la Almenara al fondo. Avanzaremos por él, sin salir de nuestro asombro ante el fantástico panorama que el recorrido nos ofrece (siempre que el día esté despejado, confiemos que sí). A la izquierda, nuestra querida Sierra; a la derecha, la inmensa llanura manchega. Aguzando la vista, veremos hasta El Bonillo.


Avanzaremos unos metros más, y encaramos la subida al pico de la Almenara (1.796 m.), el más alto de la Sierra de Alcaraz. Una vez allí, la panorámica será ya insuperable.



Dejamos la Almenara y nos toca salvar un par de riscos, con sencillas trepadas que harán más entretenida la ruta. Nos espera otra cumbre, la Almenarilla (1743 m.), y una corta y vertiginosa bajada hacia una bonita senda entre pinos. Avanzaremos por ella hasta el pie del Pico de los Machos, cuya cima dejamos para otra ocasión, y giramos hacia la derecha, para empezar un agradable paseo por el bosque, hasta el puerto de Crucetas.



Desde aquí iniciamos la subida a la Sarga (1769 m.), en un tramo con bastante pendiente y sendas perdidas que obligará a que el grupo se mantenga unido. El esfuerzo tendrá su recompensa, tras llegar al collado, y asomar poco más tarde a la explanada desde la que ya se divisa el pico, a tiro de piedra. Un pequeño arreón más, y estaremos al pie de su antena.



Solamente nos quedará la bajada por senda a Villaverde de Guadalimar, donde nos repondremos convenientemente de las fatigas de la jornada, con sus fantásticas imágenes aún presentes en nuestra retina.

